



Liberté • Égalité • Fraternité

RÉPUBLIQUE FRANÇAISE

Préfet de la Haute-Saône

Direction départementale des territoires de la Haute-Saône

Service environnement et risques

Cellule prévention des risques et gestion de crises

Atlas

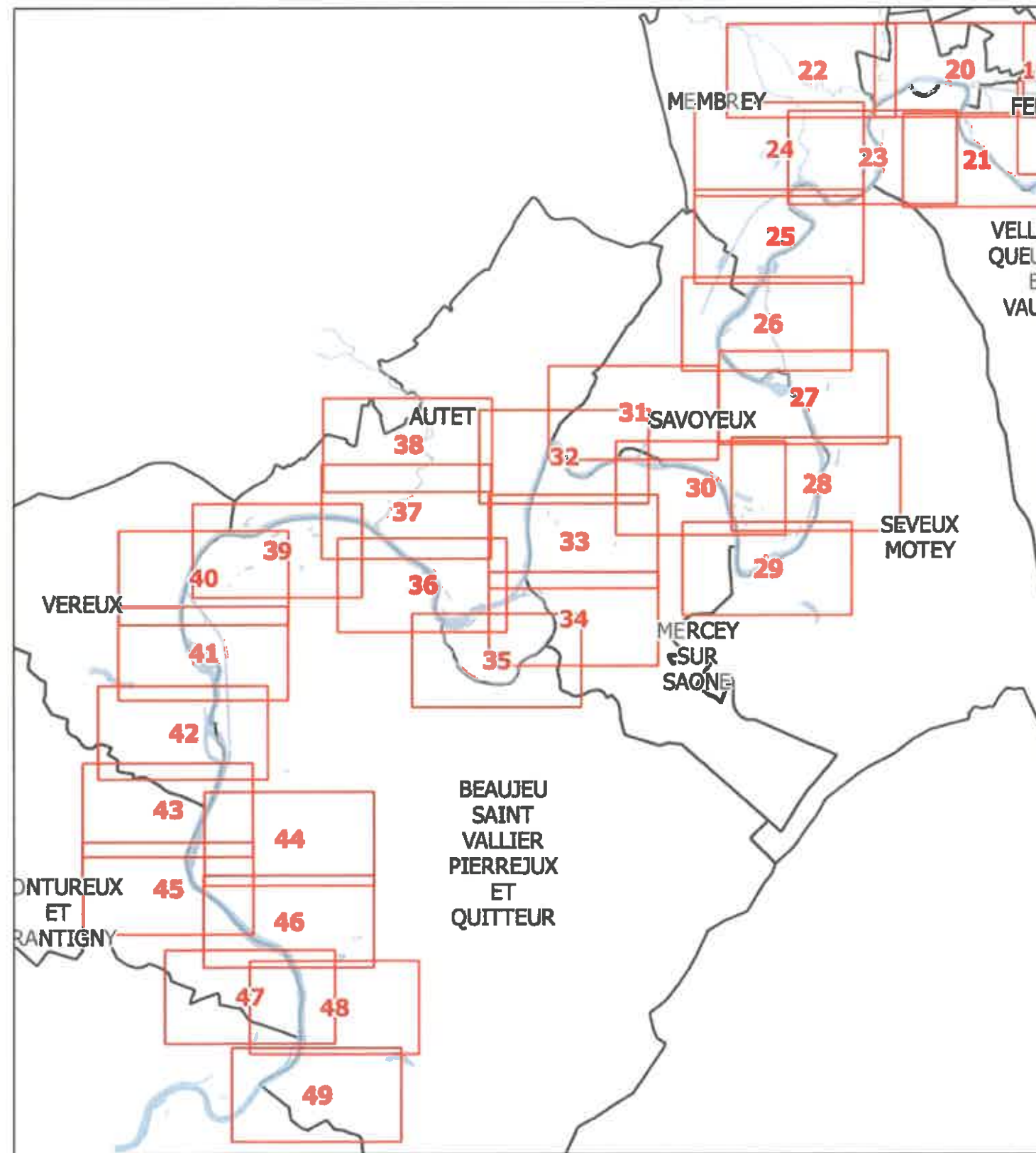
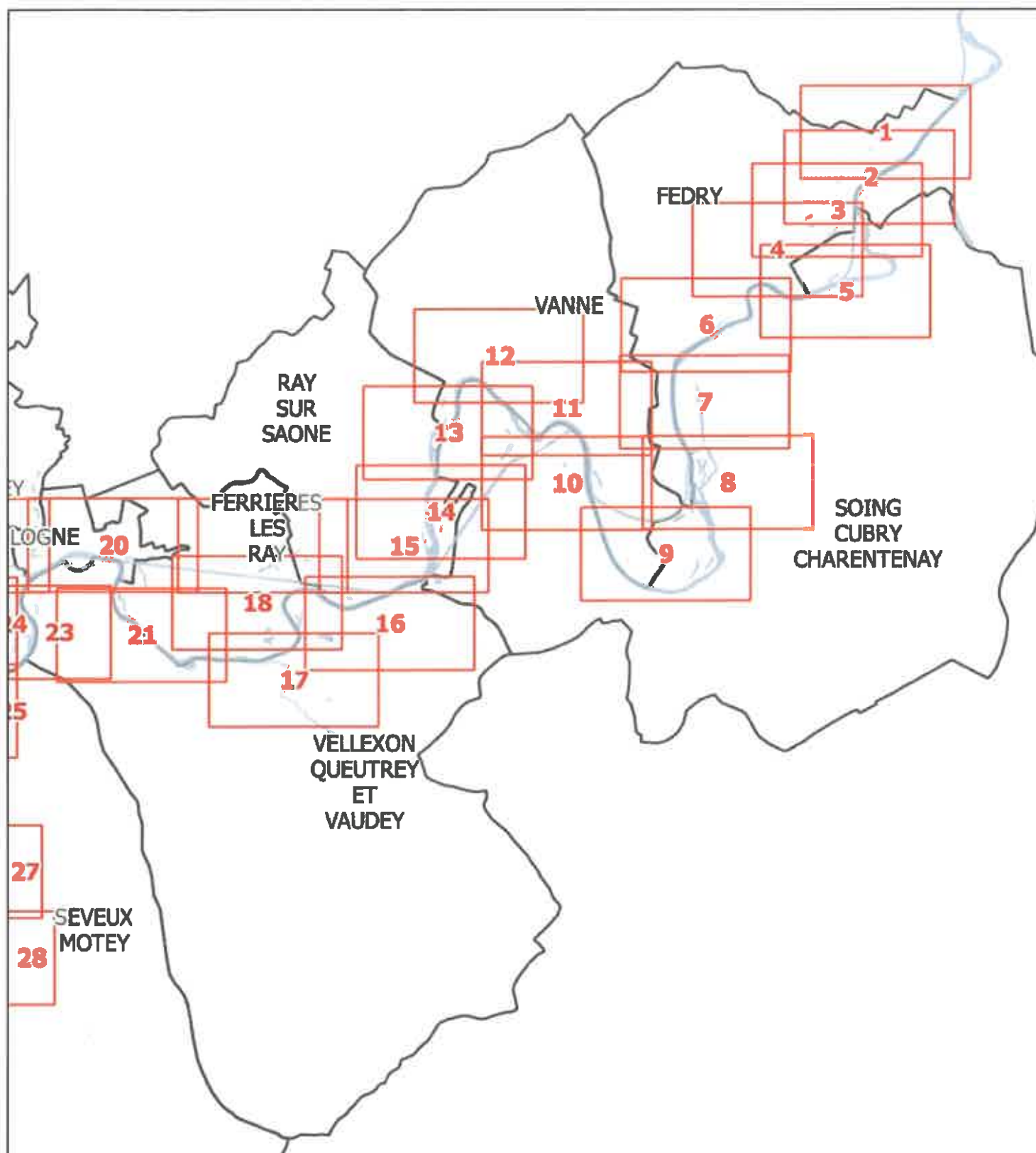
PPRi par débordement de la Saône amont graylois

5 - Plans des enjeux et des zones urbanisées

Janvier 2019

PLAN DE PREVENTION DU RISQUE INONDATION SAONE AMONT GRAYLOIS - Crue de référence

Atlas cartographique	 Version du 15/01/2019	 Planche cartographique	 Limites communales	 La Saône
Source: détermination des zones inondables d'occurrence centennale				



PLAN DE PREVENTION DU RISQUE INONDATION SAONE AMONT GRAYLOIS - Crue de référence



Liberté • Égalité • Fraternité
RÉPUBLIQUE FRANÇAISE

PREFET DE LA HAUTE-SAÔNE

Direction Départementale des
Territoires de la Haute-Saône



Direction territoriale Centre-Est

Cartographie des zones
urbanisées et des enjeux

Planche n° 1

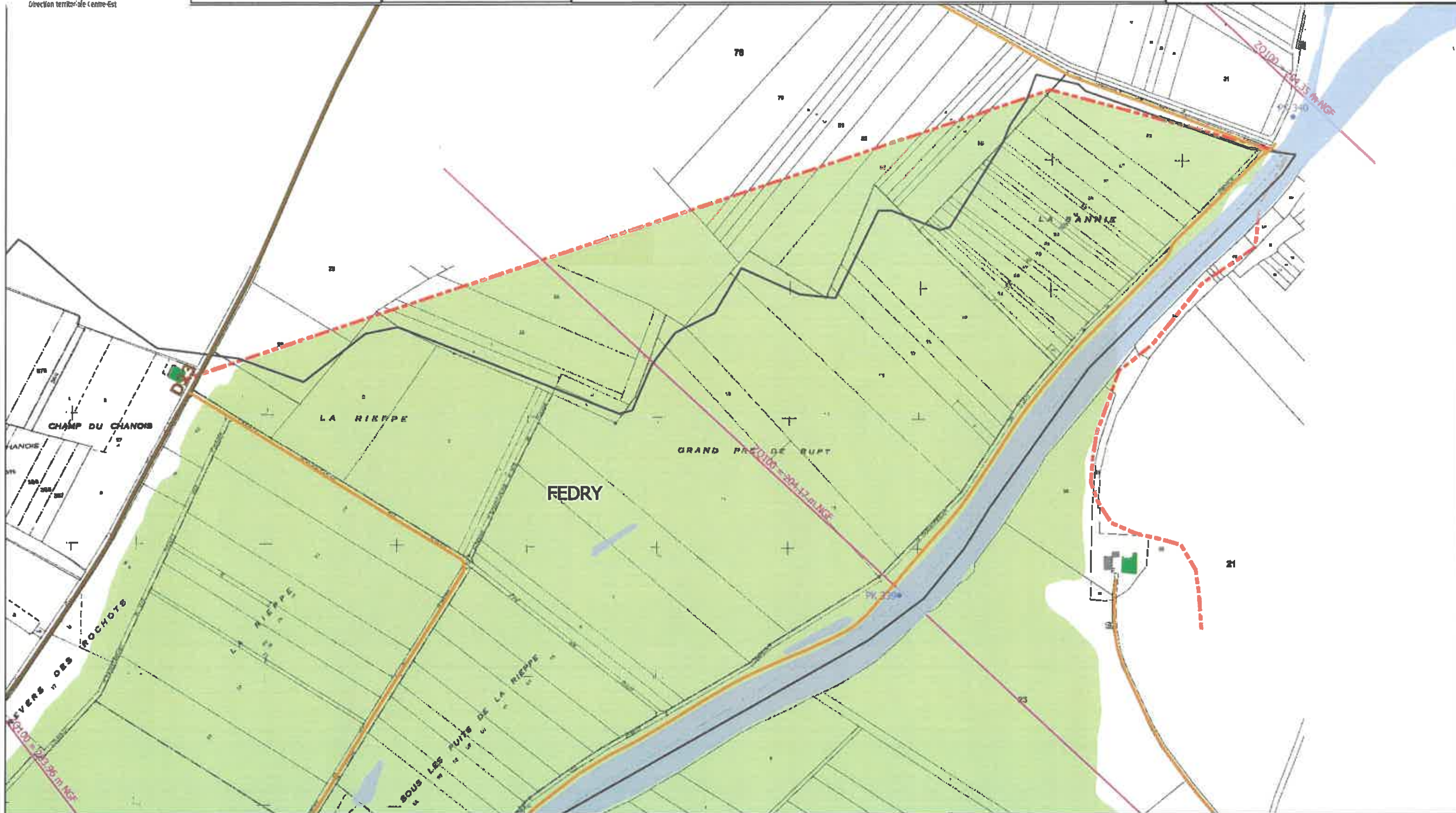
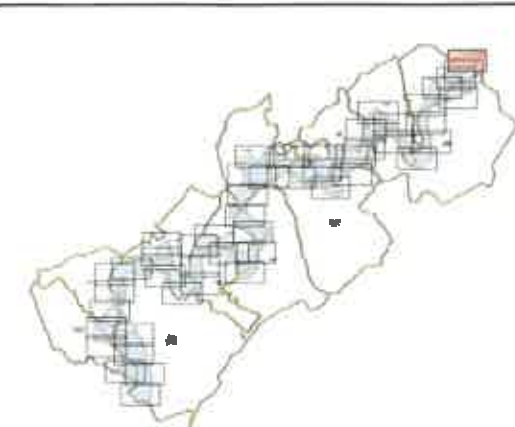
Source:
Base de données de l'EPTB Saône Doubs
BD Topo IGN
BD Otho IGN
PD Parcellaire Cadastre

0 100 200 m



Version du 15/01/2019

- | | | |
|----------------------------|------------------------|---------------------|
| Zone urbanisé dense | limite de zone d'étude | PK de la Saône |
| Zone moyennement urbanisée | Bâtiment agricole | Ouvrage |
| Zone non urbanisée | Bâtiment indifférence | Transfo électriques |
| Terrain de sport modif | Bâtiment Industriel | Voies ferrées |
| Camping | Commerce | |
| Isocotes Q100 côte NGF | Ecole | |
| | Mairie | |
| | Station d'épuration | |



PLAN DE PREVENTION DU RISQUE INONDATION SAONE AMONT GRAYLOIS - Crue de référence



Liberté • Égalité • Fraternité
RÉPUBLIQUE FRANÇAISE

PREFET DE LA HAUTE-SAÔNE

Direction Départementale des
Territoires de la Haute-Saône



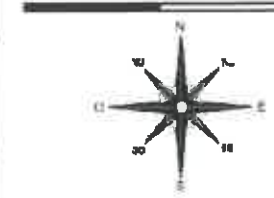
Direction territoriale Centre-Est

Cartographie des zones
urbanisées et des enjeux

Planche n° 2

Source:
Base de données de l'EPTB Saône Doubs
BD Topo IGN
BD Ortho IGN
PD Parcellaire Cadastre

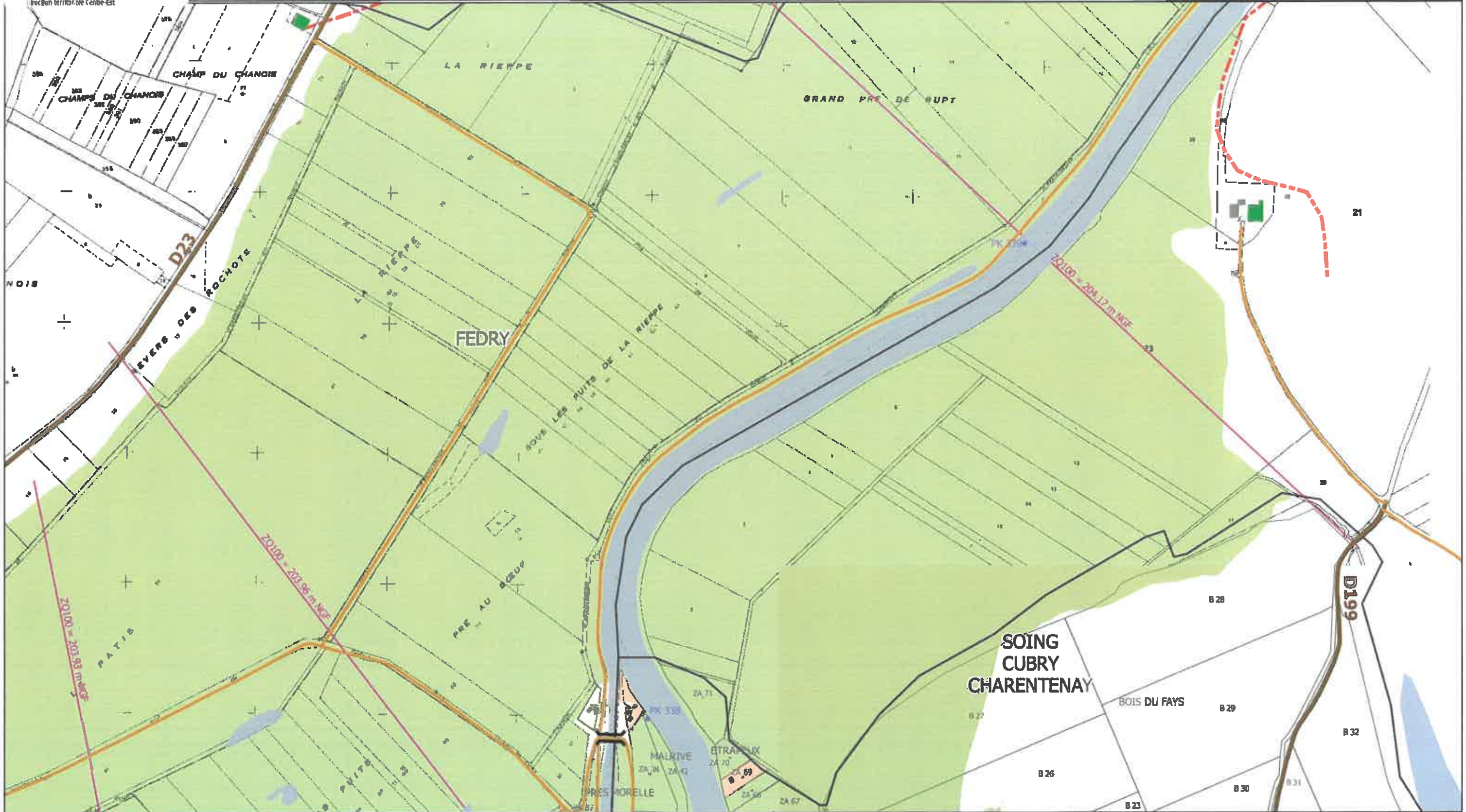
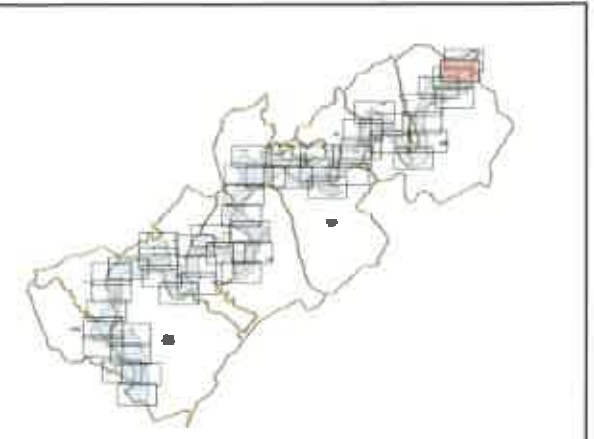
0 100 200 m



Version du 15/01/2019

- Zone urbanisé dense
- Zone moyennement urbanisée
- Zone non urbanisée
- Terrain de sport modif
- Camping
- Isocotes Q100 côte NGF

- limite de zone d'étude
- Bâtiment agricole
- Bâtiment indifférencié
- Bâtiment industriel
- Commerce
- Ecole
- Mairie
- Station d'épuration
- PK de la Saône
- Ouvrage
- Transfo électriques
- Voies ferrées



PLAN DE PREVENTION DU RISQUE INONDATION SAONE AMONT GRAYLOIS - Crue de référence



Liberté • Égalité • Fraternité
RÉPUBLIQUE FRANÇAISE

PREFET DE LA HAUTE-SAÔNE

Direction Départementale des
Territoires de la Haute-Saône



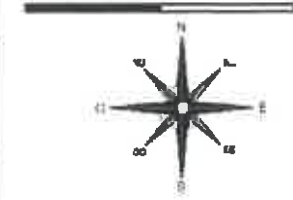
Direction territoriale Centre-Est

Cartographie des zones
urbanisées et des enjeux

Planche n° 3

Source:
Base de données de FEPTB Saône Doubs
BD Topo IGN
BD Ortho IGN
PD Parcelaire Cadastre

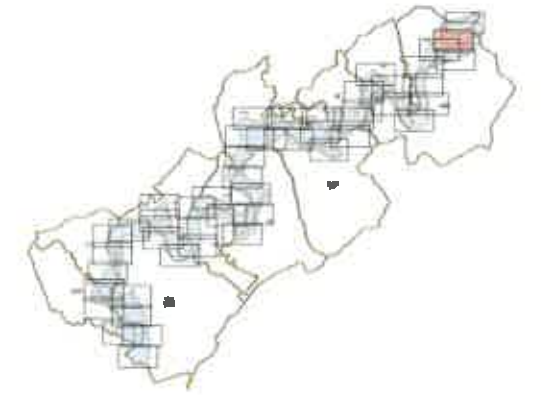
0 100 200 m



Version du 15/01/2019

- Zone urbanisé dense
- Zone moyennement urbanisée
- Zone non urbanisée
- Terrain de sport modif
- Camping
- Isocotes Q100 côte NGF

- limite de zone d'étude
- Bâtiment agricole
- Bâtiment indifférence
- Bâtiment Industriel
- Commerce
- Ecole
- Mairie
- Station d'épuration
- PK de la Saône
- Ouvrage
- Transfo électriques
- Voies ferrées



PLAN DE PREVENTION DU RISQUE INONDATION SAONE AMONT GRAYLOIS - Crue de référence



Liberté - Égalité - Fraternité
RÉPUBLIQUE FRANÇAISE

PREFET DE LA HAUTE-SAÔNE

Direction Départementale des
Territoires de la Haute-Saône

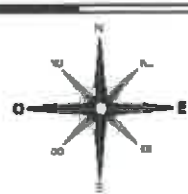


Cartographie des zones
urbanisées et des enjeux

Planche n° 4

Source:
Base de données de FEPTB Saône Doubs
BD Topo IGN
BD Ortho IGN
PD Parcelaire Cadastre

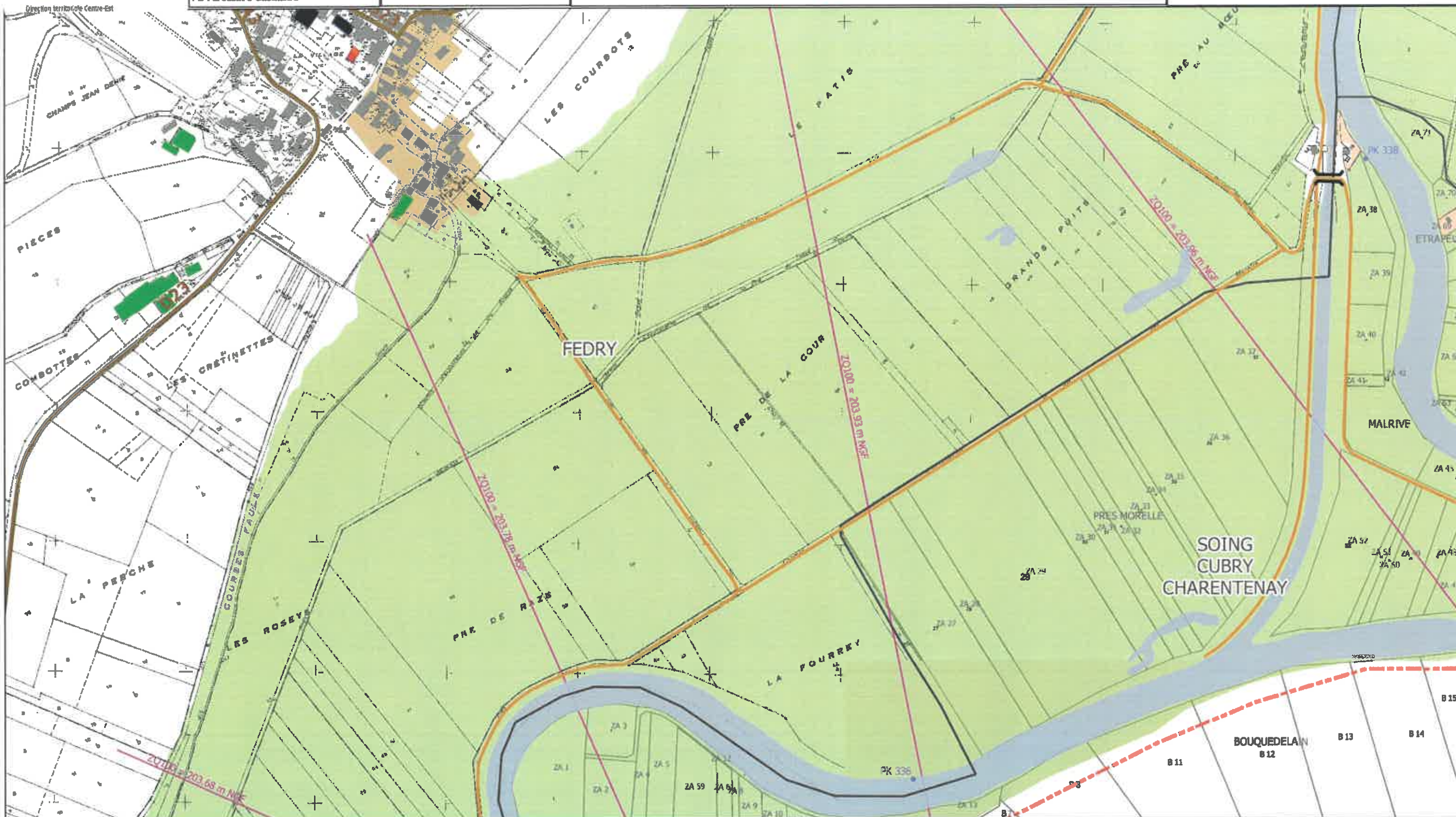
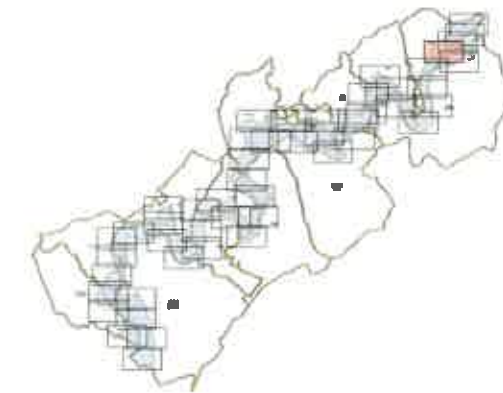
0 100 200 m



Version du 15/01/2019

- Zone urbanisé dense
- Zone moyennement urbanisée
- Zone non urbanisée
- Terrain de sport modif
- Camping
- Isocotes Q100 côte NGF

- limite de zone d'étude
- Bâtiment agricole
- Bâtiment indifférencié
- Bâtiment industriel
- Commerce
- Ecole
- Mairie
- Station d'épuration
- PK de la Saône
- Ouvrage
- Transfo électriques
- Voies ferrées



PLAN DE PREVENTION DU RISQUE INONDATION SAONE AMONT GRAYLOIS - Crue de référence



Liberté • Égalité • Fraternité
RÉPUBLIQUE FRANÇAISE

PREFET DE LA HAUTE-SAÔNE

Direction Départementale des
Territoires de la Haute-Saône

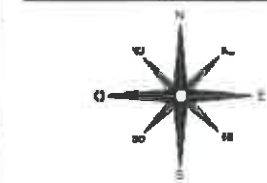


Cartographie des zones
urbanisées et des enjeux

Planche n° 5

Source:
Base de données de l'EPTB Saône Doubs
BD Topo IGN
BD Ortho IGN
PD Parcellaire Cadastre

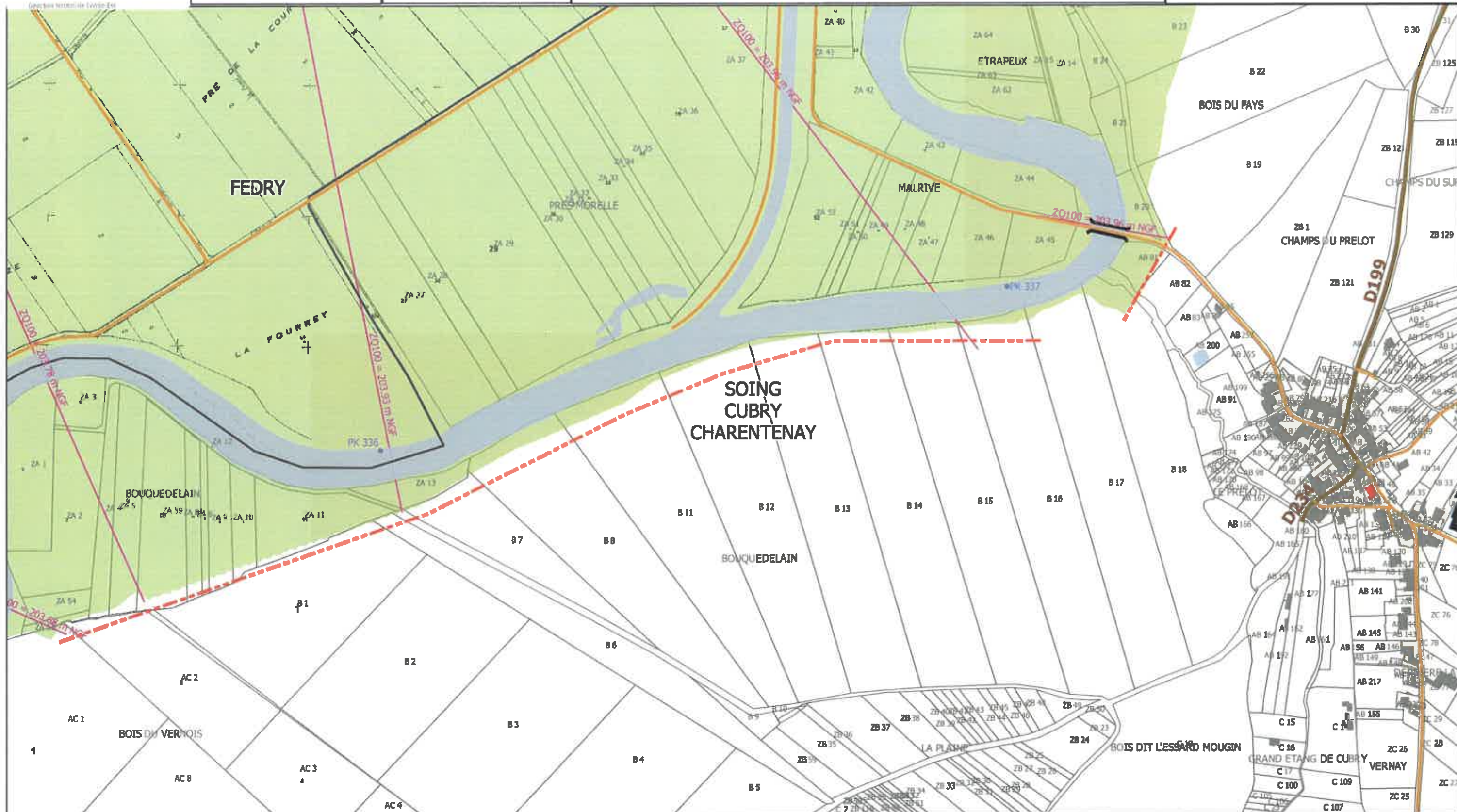
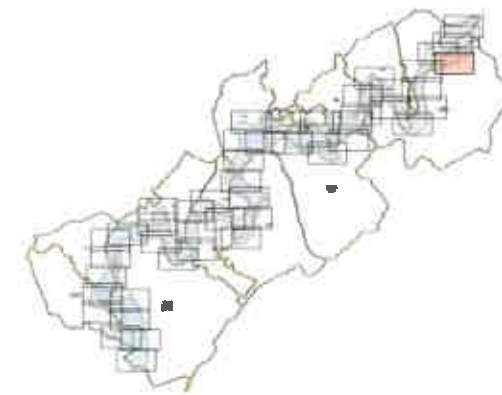
0 100 200 m



Version du 15/01/2019

- Zone urbanisé dense
- Zone moyennement urbanisée
- Zone non urbanisée
- Terrain de sport modif
- Camping
- Isocotes Q100 côte NGF

- limite de zone d'étude
- Bâtiment agricole
- Bâtiment Indifférencie
- Bâtiment industriel
- Commerce
- Ecole
- Mairie
- Station d'épuration
- PK de la Saône
- Ouvrage
- Transfo électriques
- Voies ferrées



PLAN DE PREVENTION DU RISQUE INONDATION SAONE AMONT GRAYLOIS - Crue de référence



Liberté • Égalité • Fraternité
RÉPUBLIQUE FRANÇAISE

PREFET DE LA HAUTE-SAÔNE

Direction Départementale des
Territoires de la Haute-Saône



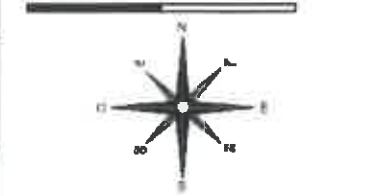
Direction territoriale Centre-Est

Cartographie des zones
urbanisées et des enjeux

Planche n° 6

Source:
Base de données de FEPTB Saône Doubs
BD Topo IGN
BD Ortho IGN
PD Parcelaire Cadastre

0 100 200 m

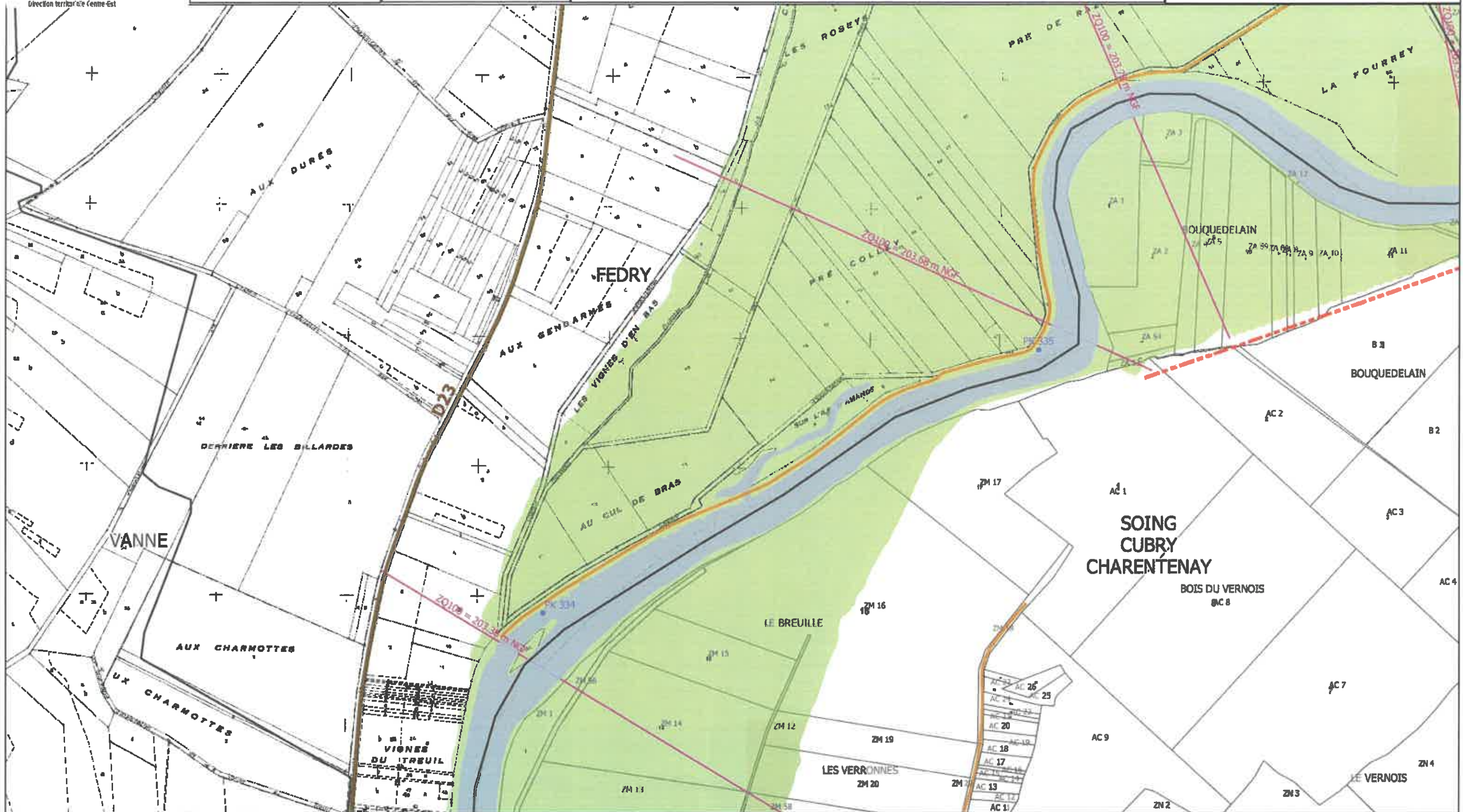
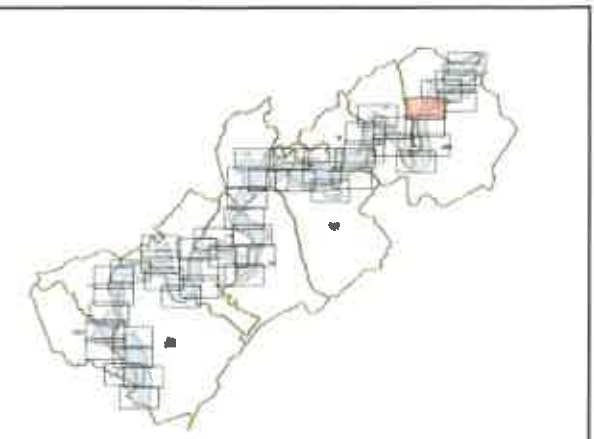


Version du 15/01/2019

- Zone urbanisé dense
- Zone moyennement urbanisée
- Zone non urbanisée
- Terrain de sport modif
- Camping
- Isocotes Q100 côte NGF

- limite de zone d'étude
- Bâtiment agricole
- Bâtiment indifférencié
- Bâtiment industriel
- Commerce
- Ecole
- Mairie
- Station d'épuration

- PK de la Saône
- Ouvrage
- Transfo électriques
- Voies ferrées



PLAN DE PREVENTION DU RISQUE INONDATION SAONE AMONT GRAYLOIS - Crue de référence



Liberté • Égalité • Fraternité
RÉPUBLIQUE FRANÇAISE

PREFET DE LA HAUTE-SAÔNE

Direction Départementale des
Territoires de la Haute-Saône



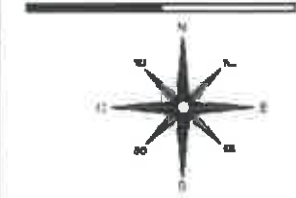
Direction territoriale Centre-Est

Cartographie des zones
urbanisées et des enjeux

Planche n° 7

Source:
Base de données de FEPTB Saône Doubs
BD Topo IGN
BD Ortho IGN
PD Parcelaire Cadastre

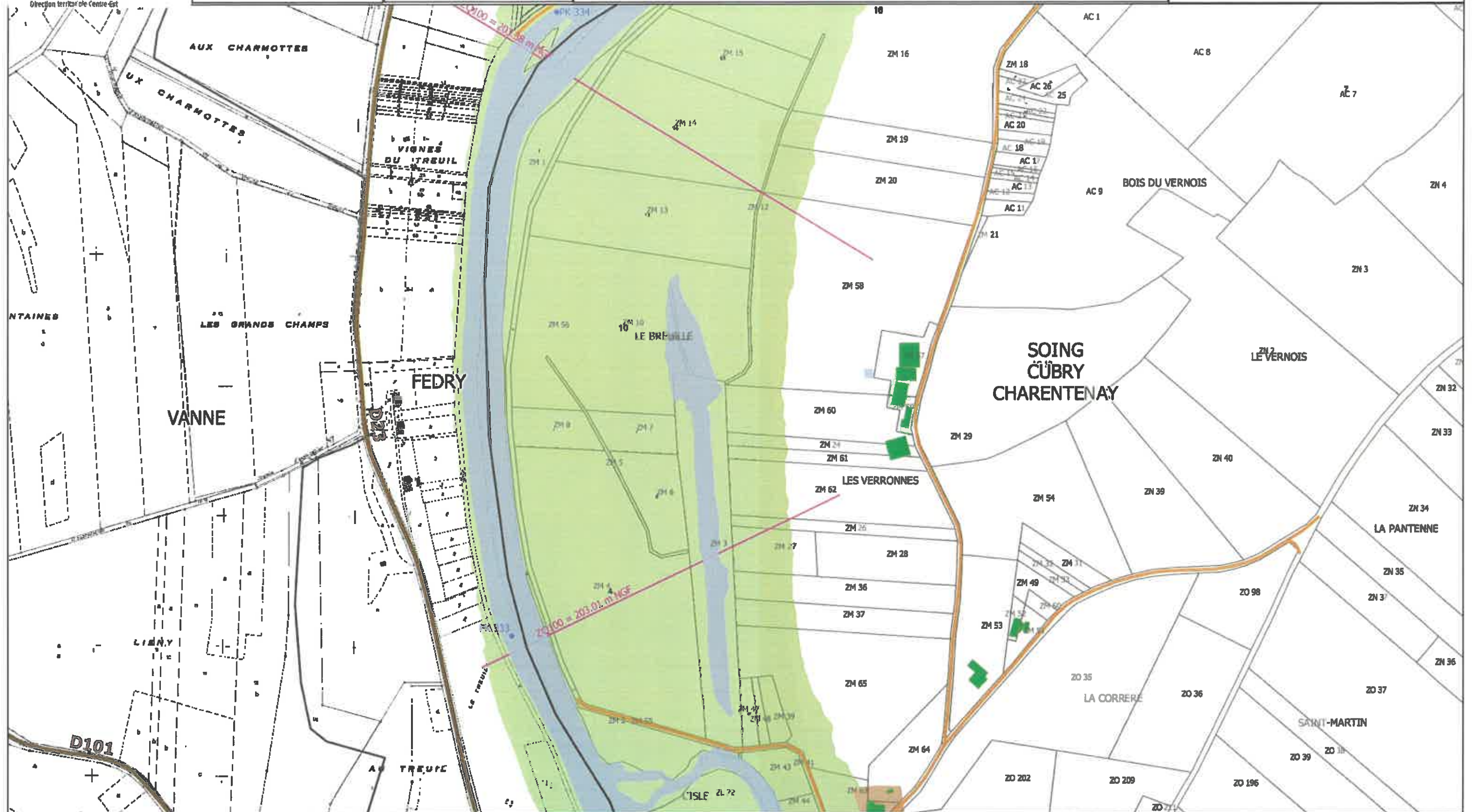
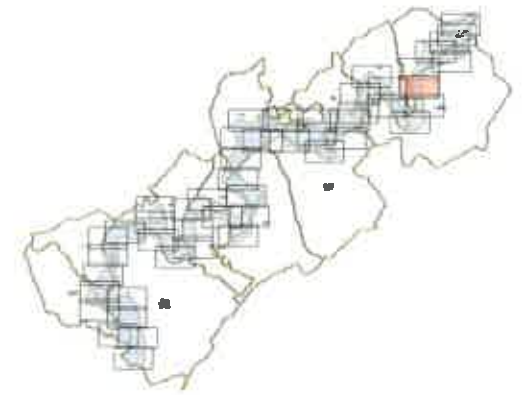
0 100 200 m



Version du 15/01/2019

- Zone urbanisé dense
- Zone moyennement urbanisée
- Zone non urbanisée
- Terrain de sport modif
- Camping
- Isocotes Q100 côte NGF

- limite de zone d'étude
- Bâtiment agricole
- Bâtiment Indifférencie
- Bâtiment industriel
- Commerce
- Ecole
- Mairie
- Station d'épuration
- PK de la Saône
- Ouvrage
- Transfo électriques
- Voies ferrées



PLAN DE PRÉVENTION DU RISQUE INONDATION SAONE AMONT GRAYLOIS - Crue de référence



Liberté • Égalité • Fraternité
RÉPUBLIQUE FRANÇAISE

PREFET DE LA HAUTE-SAÔNE

Direction Départementale des
Territoires de la Haute-Saône

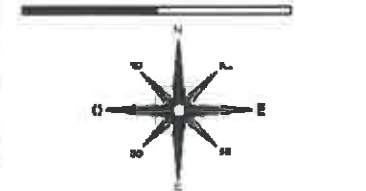


Cartographie des zones
urbanisées et des enjeux

Planche n° 8

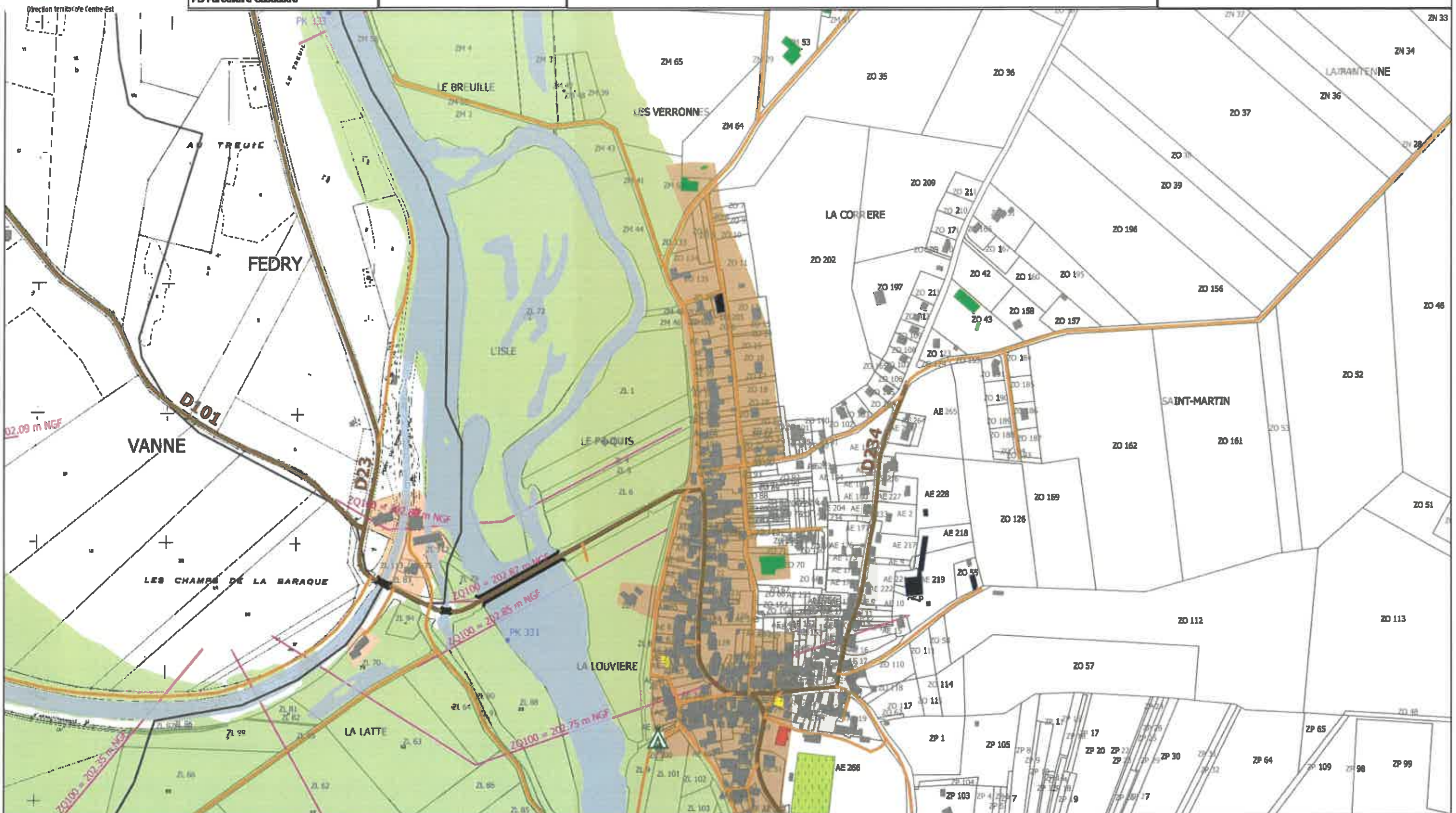
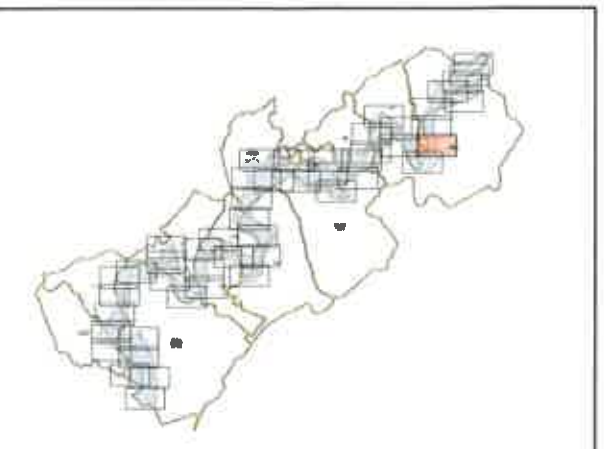
Source:
Base de données de l'EPTB Saône Doubs
BD Topo IGN
BD Ortho IGN
PD Parcellaire Cadastre

0 100 200 m



Version du 15/01/2019

- Zone urbanisé dense
- Zone moyennement urbanisée
- Zone non urbanisée
- Terrain de sport modif
- Camping
- Isocotes Q100 côte NGF
- limite de zone d'étude
- Bâtiment agricole
- Bâtiment indifférencié
- Bâtiment industriel
- Commerce
- Ecole
- Mairie
- Station d'épuration
- PK de la Saône
- Ouvrage
- Transfo électriques
- Voies ferrées



PLAN DE PREVENTION DU RISQUE INONDATION SAONE AMONT GRAYLOIS - Crue de référence



PREFET DE LA HAUTE-SAÛNE

Direction Départementale des Territoires de la Haute-Saône

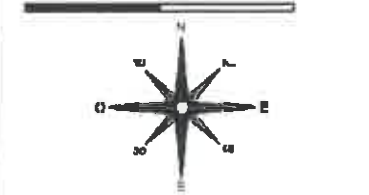


Cartographie des zones urbanisées et des enjeux

Planche n° 9

Source:
Base de données de l'EPTB Saône Doubs
BD Topo IGN
BD Ortho IGN
PD Parcelaire Cadastre

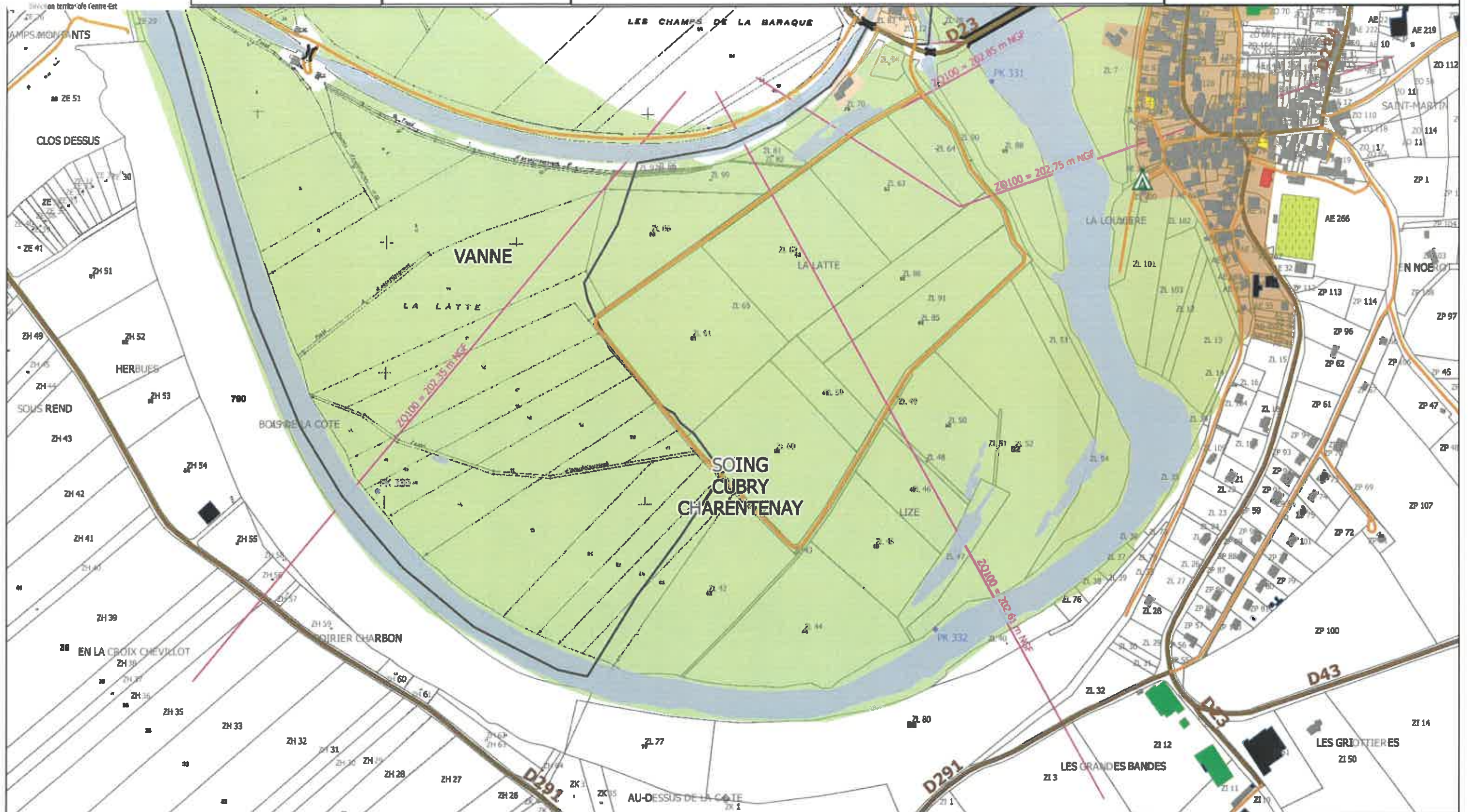
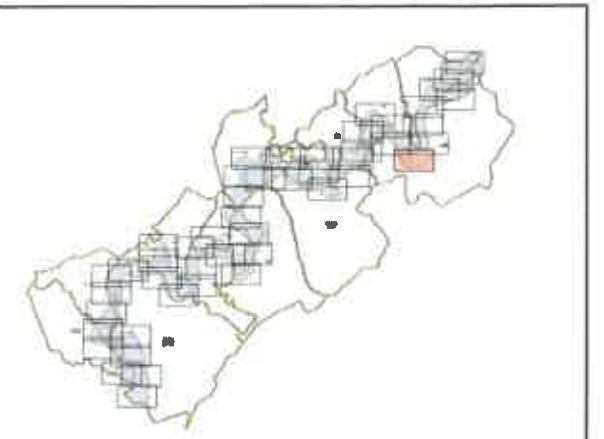
0 100 200 m



Version du 15/01/2019

- Zone urbanisé dense
- Zone moyennement urbanisée
- Zone non urbanisée
- Terrain de sport modif
- Camping
- Isocotes Q100 côte NGF

- limite de zone d'étude
- Bâtiment agricole
- Bâtiment indifférencié
- Bâtiment industriel
- Commerce
- Ecole
- Mairie
- Station d'épuration
- PK de la Saône
- Ouvrage
- Transfo électriques
- Voies ferrées



PLAN DE PREVENTION DU RISQUE INONDATION SAONE AMONT GRAYLOIS - Crue de référence



Liberté • Égalité • Fraternité
RÉPUBLIQUE FRANÇAISE

PREFET DE LA HAUTE-SAÔNE

Direction Départementale des
Territoires de la Haute-Saône

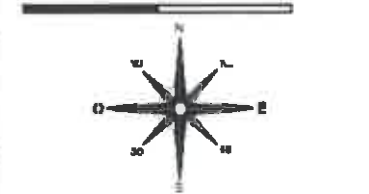


Cartographie des zones
urbanisées et des enjeux

Planche n° 10

Source:
Base de données de FEPTB Saône Doubs
BD Topo IGN
BD Ortho IGN
PD Parcellaire Cadastre

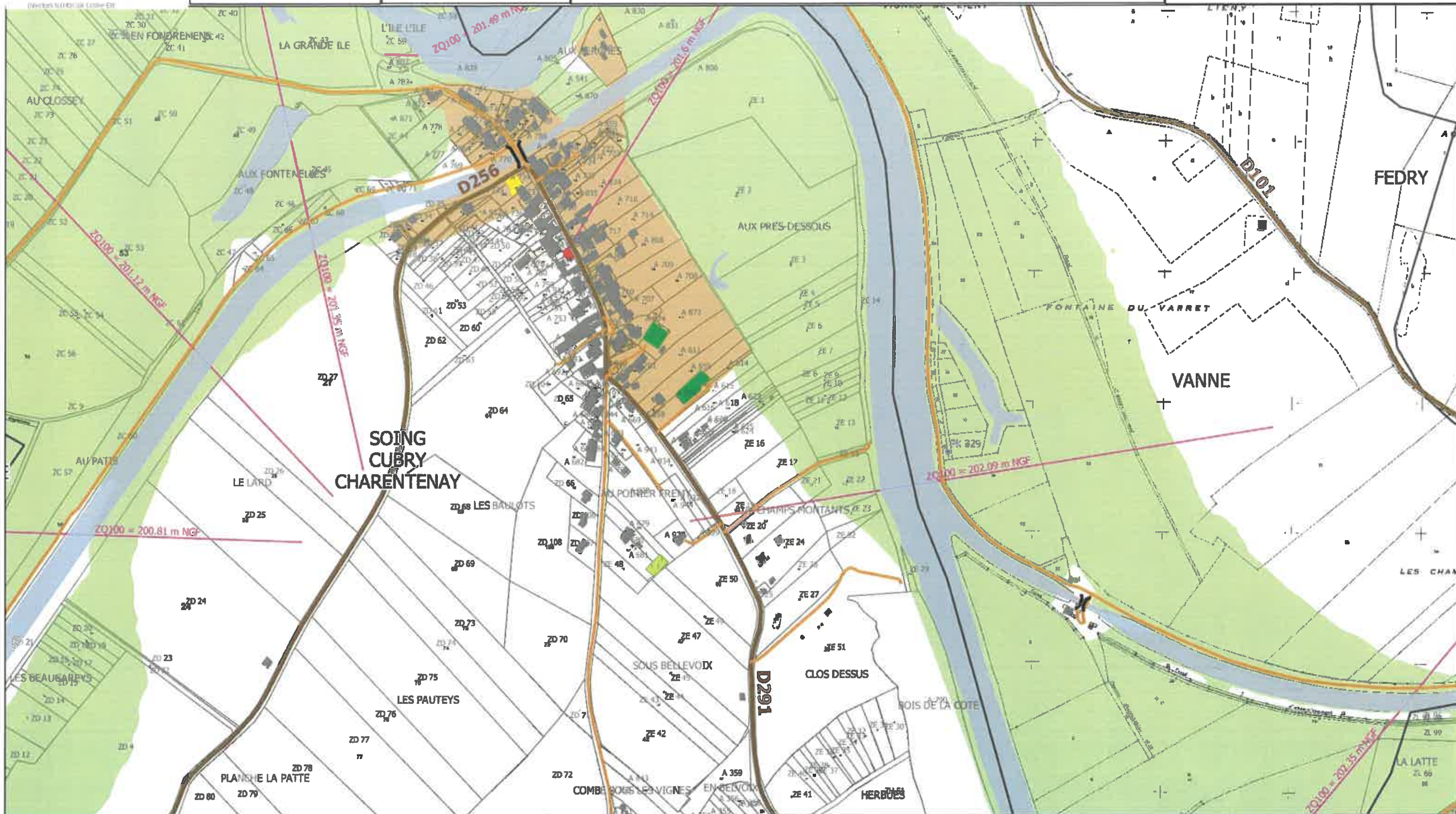
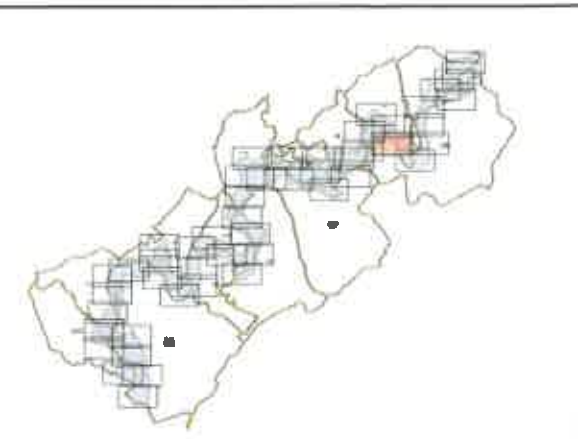
0 100 200 m



Version du 15/01/2019

- Zone urbanisé dense
- Zone moyennement urbanisée
- Zone non urbanisée
- Terrain de sport modif
- Camping
- Isocotes Q100 côte NGF

- limite de zone d'étude
- Bâtiment agricole
- Bâtiment indifférencie
- Bâtiment industriel
- Commerce
- Ecole
- Mairie
- Station d'épuration
- PK de la Saône
- Ouvrage
- Transfo électriques
- Voies ferrées



PLAN DE PREVENTION DU RISQUE INONDATION SAONE AMONT GRAYLOIS - Crue de référence



Liberté • Égalité • Fraternité
RÉPUBLIQUE FRANÇAISE

PREFET DE LA HAUTE-SAÛNE

Direction Départementale des
Territoires de la Haute-Saône

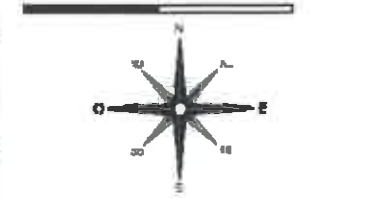


Cartographie des zones
urbanisées et des enjeux

Planche n° 11

Source:
Base de données de FEPTB Saône Doubs
BD Topo IGN
BD Ortho IGN
PD Parcellaire Cadastre

0 100 200 m

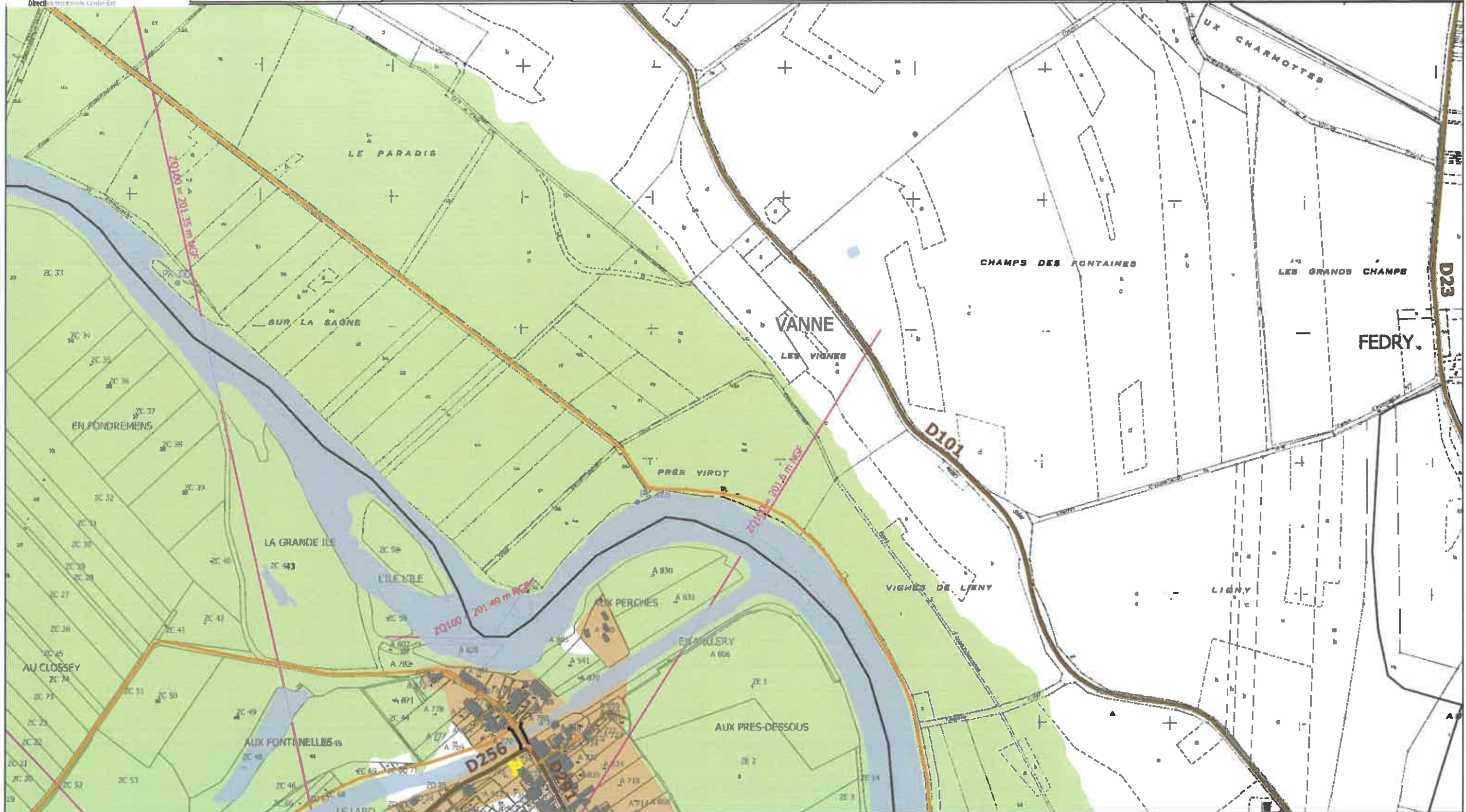
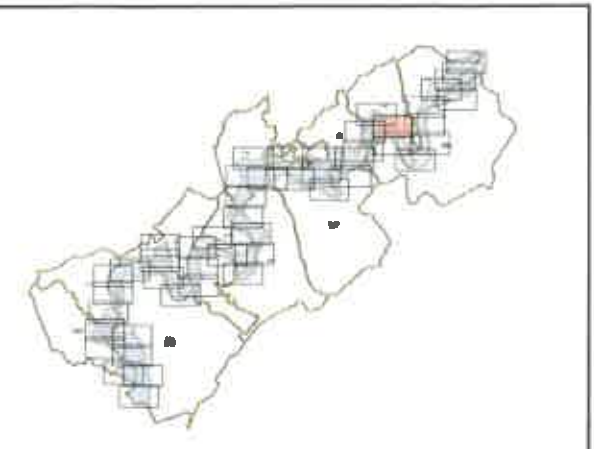


Version du 15/01/2019

- Zone urbanisé dense
- Zone moyennement urbanisée
- Zone non urbanisée
- Terrain de sport modif
- Camping
- Isocotes Q100 côte NGF

- limite de zone d'étude
- Bâtiment agricole
- Bâtiment indifférencié
- Bâtiment industriel
- Commerce
- Ecole
- Mairie
- Station d'épuration

- PK de la Saône
- Ouvrage
- Transfo électriques
- Voies ferrées



PLAN DE PREVENTION DU RISQUE INONDATION SAONE AMONT GRAYLOIS - Crue de référence



Liberté • Égalité • Fraternité
RÉPUBLIQUE FRANÇAISE

PREFET DE LA HAUTE-SAÔNE

Direction Départementale des
Territoires de la Haute-Saône



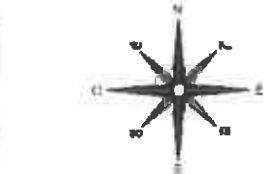
Direction territoriale Centre-Est

Cartographie des zones
urbanisées et des enjeux

Planche n° 12

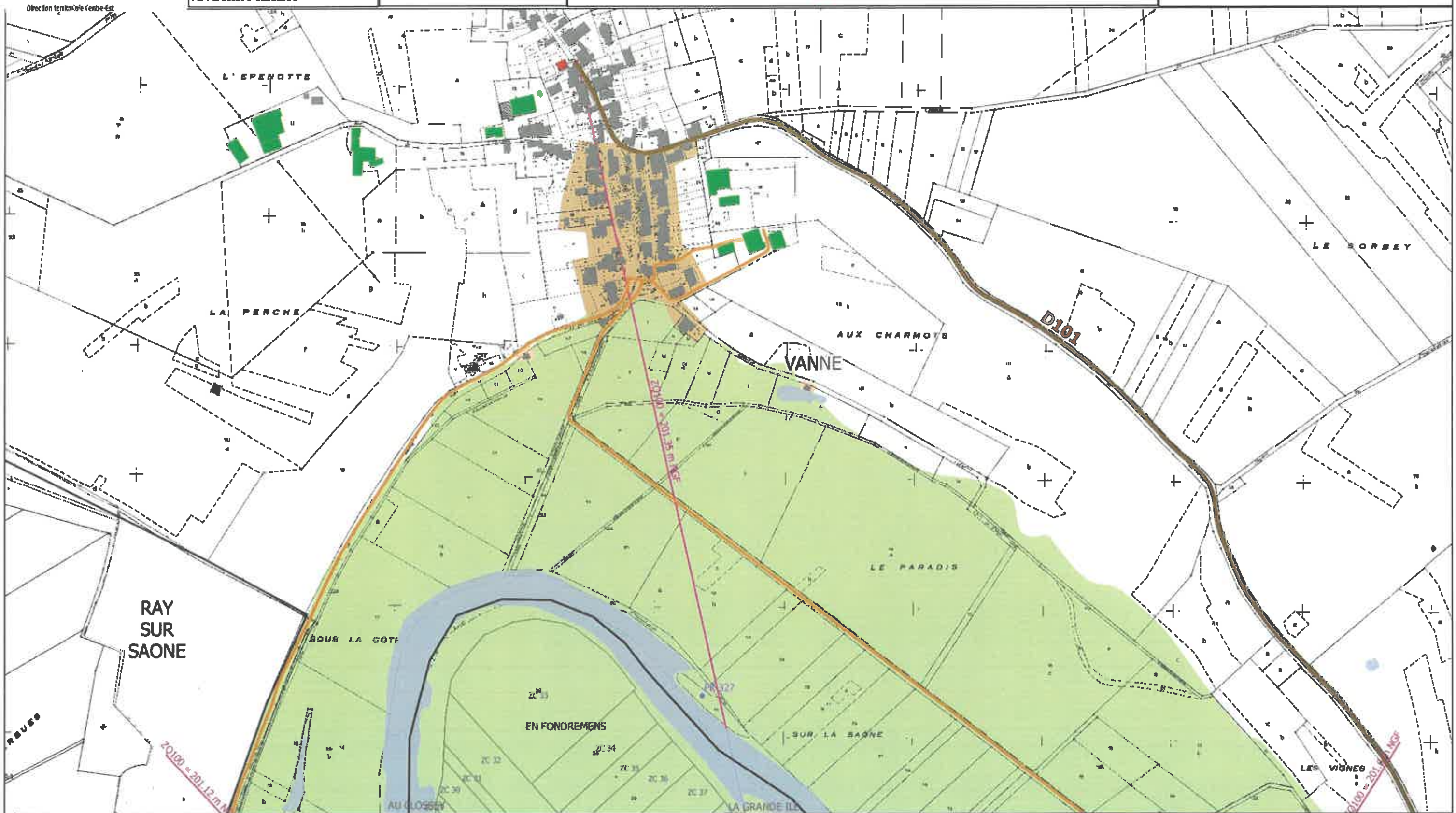
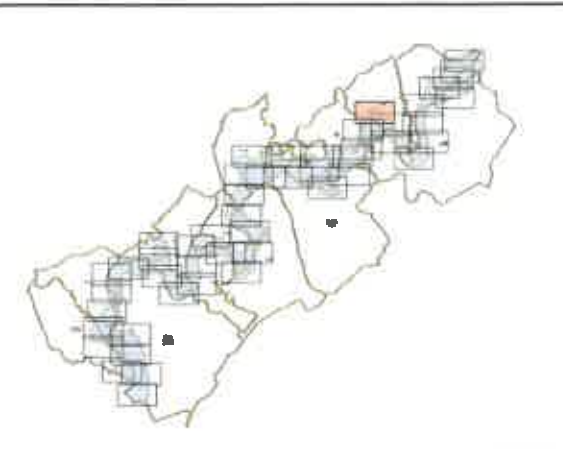
Source:
Base de données de l'EPTB Saône Doubs
BD Topo IGN
BD Ortho IGN
PD Parcelaire Cadastre

0 100 200 m



Version du 15/01/2019

- | | | |
|----------------------------|------------------------|---------------------|
| Zone urbanisé dense | limite de zone d'étude | PK de la Saône |
| Zone moyennement urbanisée | Bâtiment agricole | Ouvrage |
| Zone non urbanisée | Bâtiment indifférencié | Transfo électriques |
| Terrain de sport modif | Bâtiment Industriel | Voies ferrées |
| Camping | Commerce | |
| Isocotes Q100 côte NGF | Ecole | |
| | Mairie | |
| | Station d'épuration | |



PLAN DE PREVENTION DU RISQUE INONDATION SAONE AMONT GRAYLOIS - Crue de référence



Liberté • Égalité • Fraternité
RÉPUBLIQUE FRANÇAISE

PREFET DE LA HAUTE-SAÔNE

Direction Départementale des
Territoires de la Haute-Saône



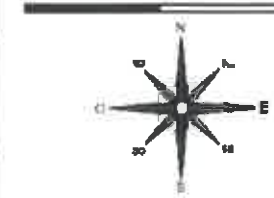
Direction territoire Centre-Est

Cartographie des zones
urbanisées et des enjeux

Planche n° 13

Source:
Base de données de l'EPTB Saône Doubs
BD Topo IGN
BD Ortho IGN
PD Parcelaire Cadastre

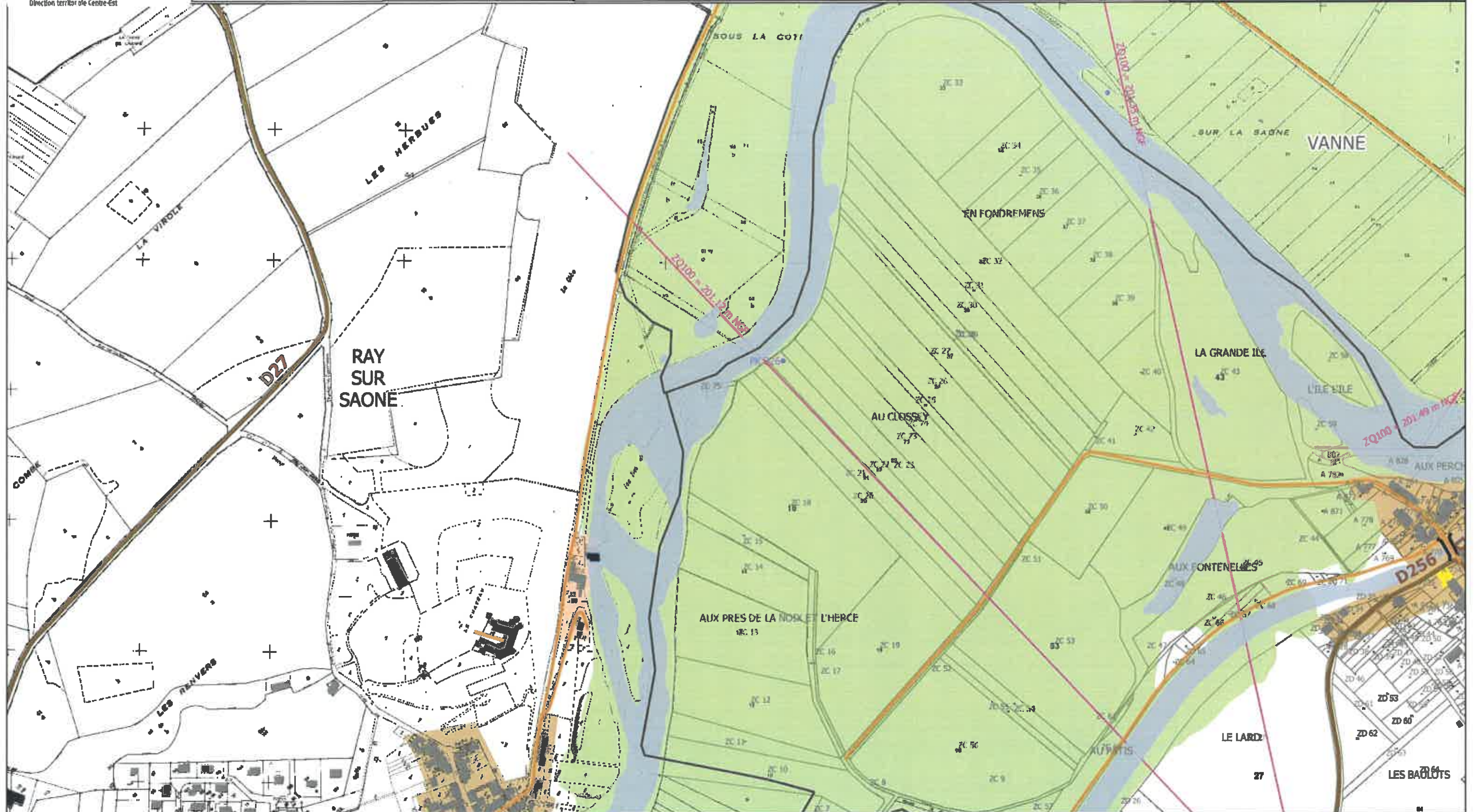
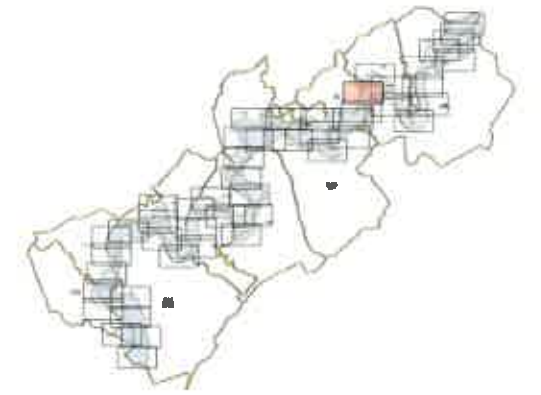
0 100 200 m



Version du 15/01/2019

- Zone urbanisée dense
- Zone moyennement urbanisée
- Zone non urbanisée
- Terrain de sport modif
- Camping
- Isocotes Q100 côte NGF

- limite de zone d'étude
- Bâtiment agricole
- Bâtiment indifférencié
- Bâtiment industriel
- Commerce
- Ecole
- Mairie
- Station d'épuration
- PK de la Saône
- Ouvrage
- Transfo électriques
- Voies ferrées



PLAN DE PREVENTION DU RISQUE INONDATION SAONE AMONT GRAYLOIS - Crue de référence



Liberté • Égalité • Fraternité
RÉPUBLIQUE FRANÇAISE

PREFET DE LA HAUTE-SAÔNE

Direction Départementale des
Territoires de la Haute-Saône

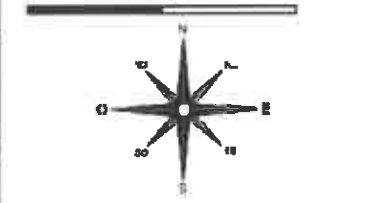


Cartographie des zones
urbanisées et des enjeux

Planche n° 14

Source:
Base de données de l'EPITB Saône Doubs
BD Topo IGN
BD Ortho IGN
PD Parcellaire Cadastre

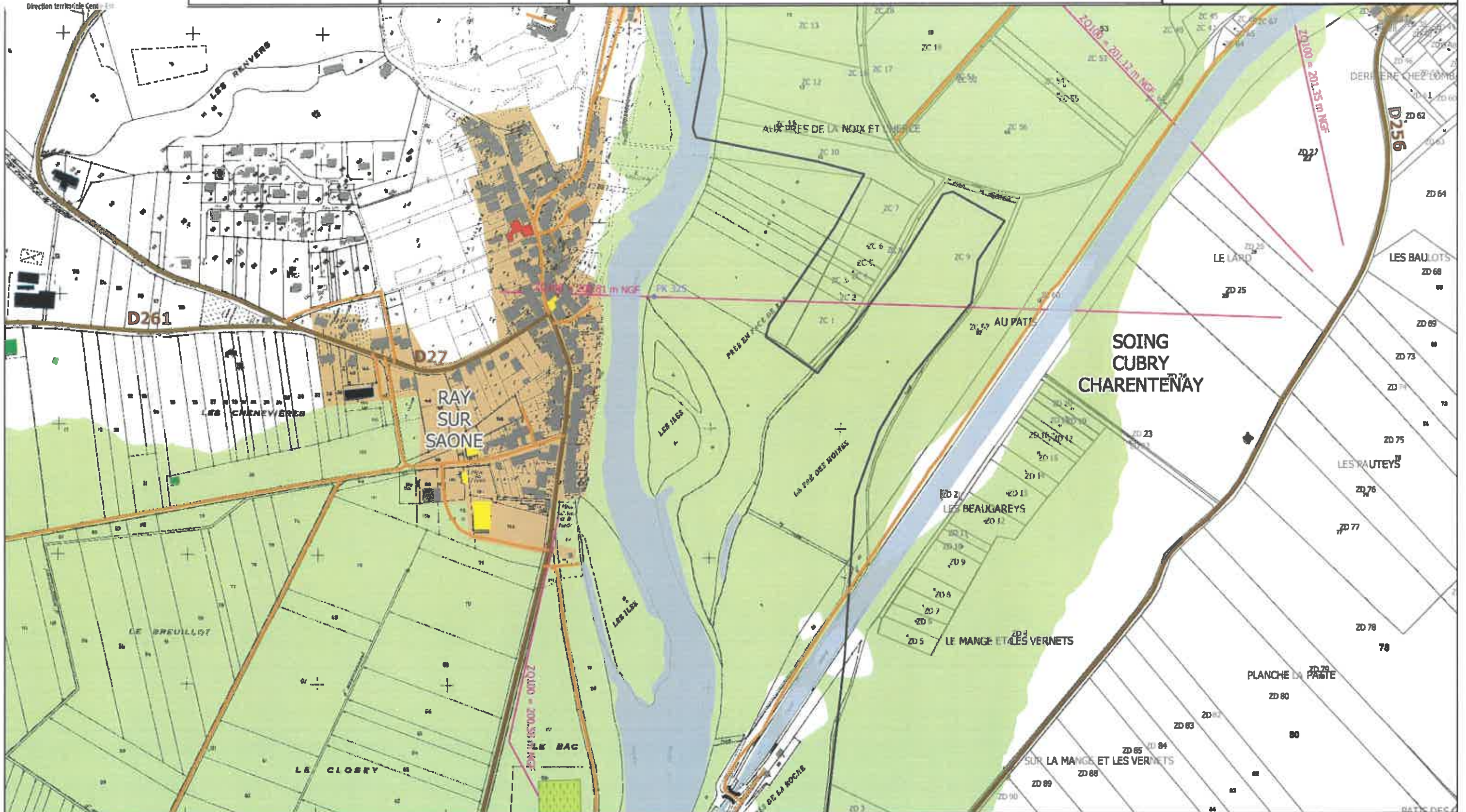
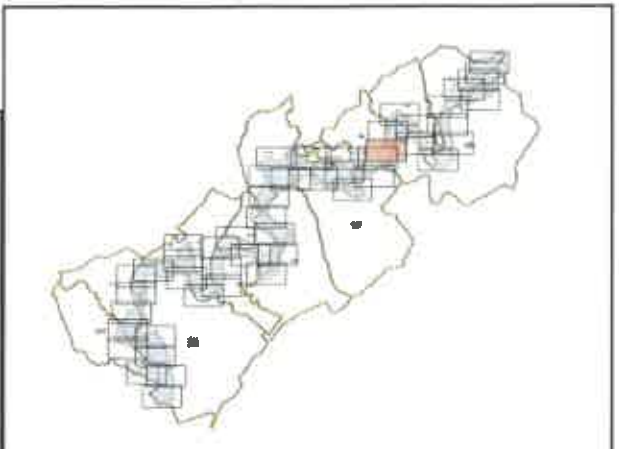
0 100 200 m



Version du 15/01/2019

- Zone urbanisé dense
- Zone moyennement urbanisée
- Zone non urbanisée
- Terrain de sport modif
- Camping
- Isocotes Q100 côte NGF

- limite de zone d'étude
- Bâtiment agricole
- Bâtiment Indifférence
- Bâtiment industriel
- Commerce
- Ecole
- Mairie
- Station d'épuration
- PK de la Saône
- Ouvrage
- Transfo électriques
- Voies ferrées



PLAN DE PREVENTION DU RISQUE INONDATION SAONE AMONT GRAYLOIS - Crue de référence



Liberté • Égalité • Fraternité
RÉPUBLIQUE FRANÇAISE

PREFET DE LA HAUTE-SAÔNE

Direction Départementale des
Territoires de la Haute-Saône



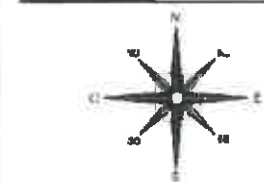
Direction territoriale Centre-Est

Cartographie des zones
urbanisées et des enjeux

Planche n° 15

Source:
Base de données de FEPTB Saône Doubs
BD Topo IGN
BD Ortho IGN
PD Parcelaire Cadastre

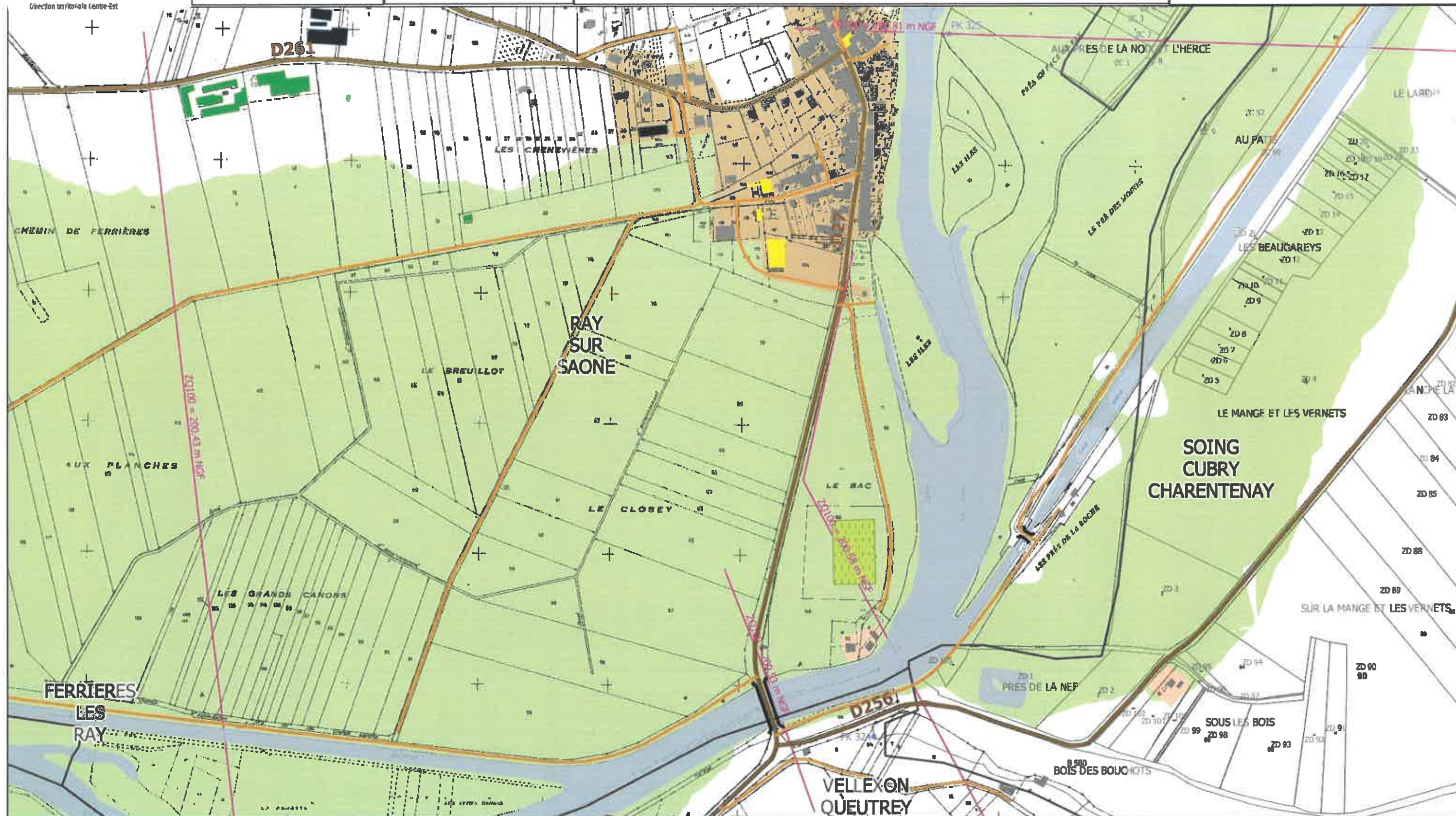
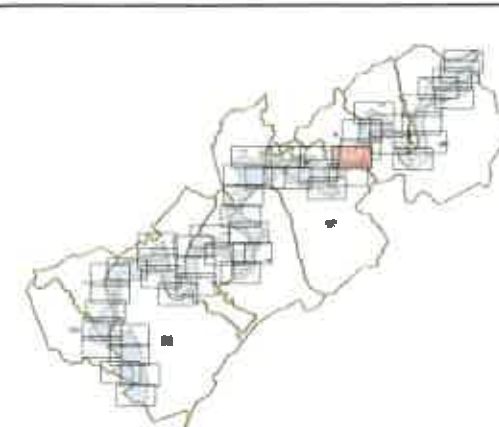
0 100 200 m



Version du 15/01/2019

- Zone urbanisé dense
- Zone moyennement urbanisée
- Zone non urbanisée
- Terrain de sport modif
- Camping
- Isocotes Q100 côte NGF

- limite de zone d'étude
- Bâtiment agricole
- Bâtiment indifférence
- Bâtiment industriel
- Commerce
- Ecole
- Mairie
- Station d'épuration
- PK de la Saône
- Ouvrage
- Transfo électriques
- Voies ferrées



PLAN DE PREVENTION DU RISQUE INONDATION SAONE AMONT GRAYLOIS - Crue de référence



Liberté • Égalité • Fraternité
RÉPUBLIQUE FRANÇAISE

PREFET DE LA HAUTE-SAÔNE

Direction Départementale des
Territoires de la Haute-Saône

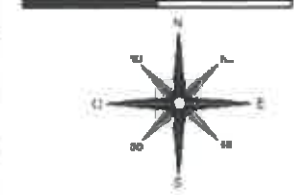


Cartographie des zones
urbanisées et des enjeux

Planche n° 16

Source:
Base de données de l'EPTB Saône Doubs
BD Topo IGN
BD Ortho IGN
PD Parcellaire Cadastre

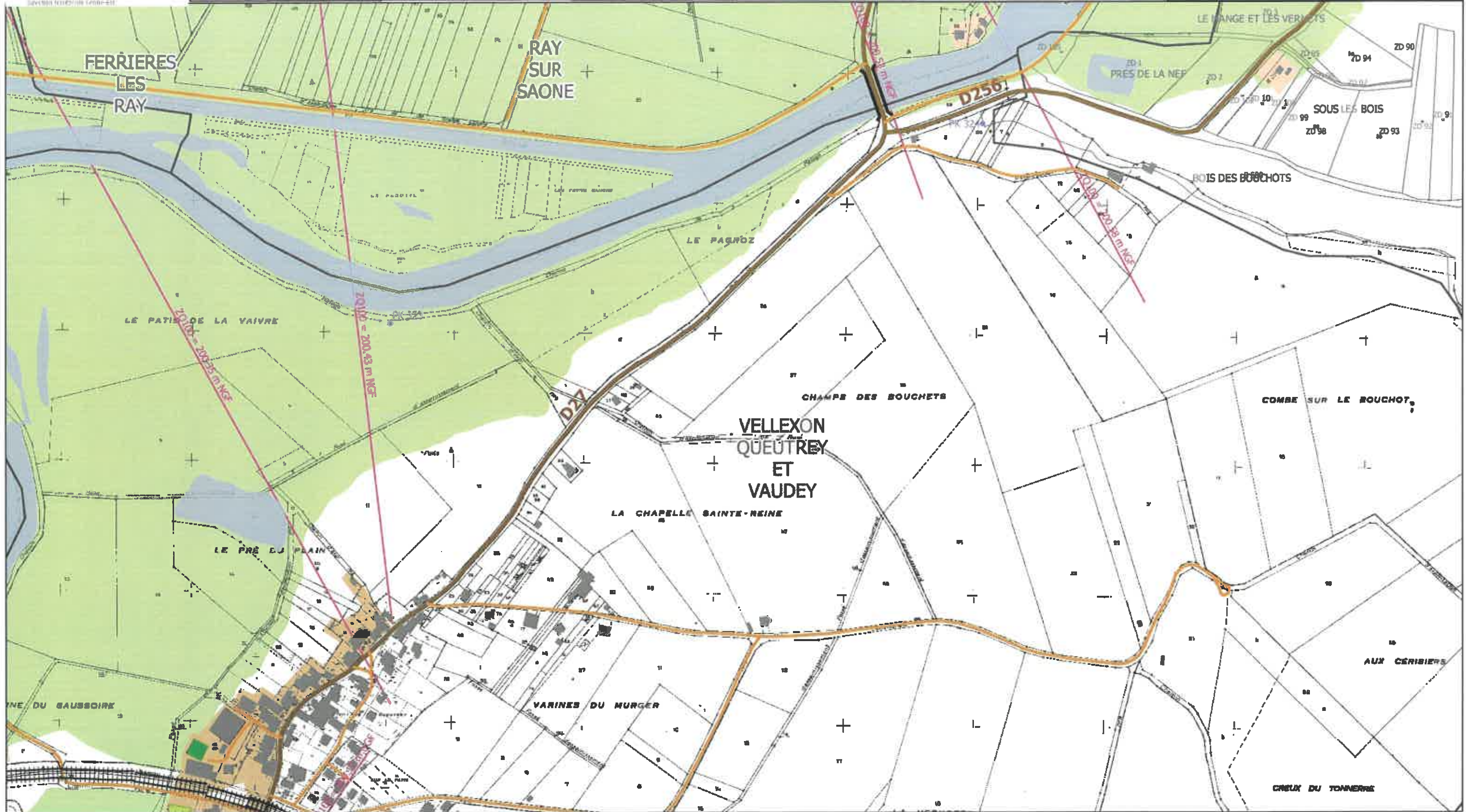
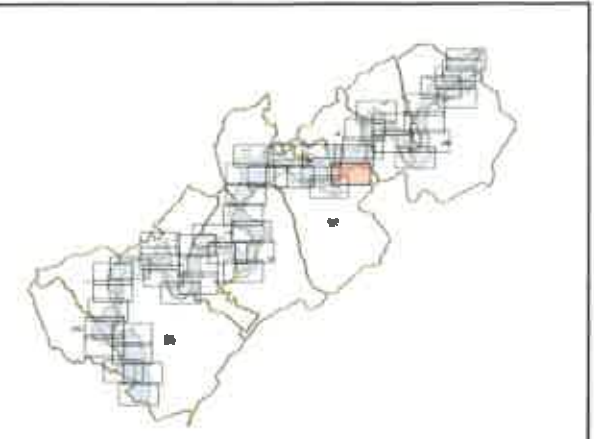
0 100 200 m



Version du 15/01/2019

- Zone urbanisé dense
- Zone moyennement urbanisée
- Zone non urbanisée
- Terrain de sport modif
- Camping
- Isocotes Q100 côte NGF

- limite de zone d'étude
- Bâtiment agricole
- Bâtiment indifférence
- Bâtiment Industriel
- Commerce
- Ecole
- Mairie
- Station d'épuration
- PK de la Saône
- Ouvrage
- Transfo électriques
- Voies ferrées



PLAN DE PREVENTION DU RISQUE INONDATION SAONE AMONT GRAYLOIS - Crue de référence



Liberté • Égalité • Fraternité
RÉPUBLIQUE FRANÇAISE

PREFET DE LA HAUTE-SAÔNE

Direction Départementale des
Territoires de la Haute-Saône

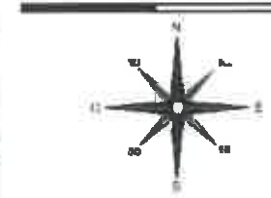


Cartographie des zones
urbanisées et des enjeux

Planche n° 17

Source:
Base de données de FEPTB Saône Doubs
BD Topo IGN
BD Ortho IGN
PD Parcellaire Cadastre

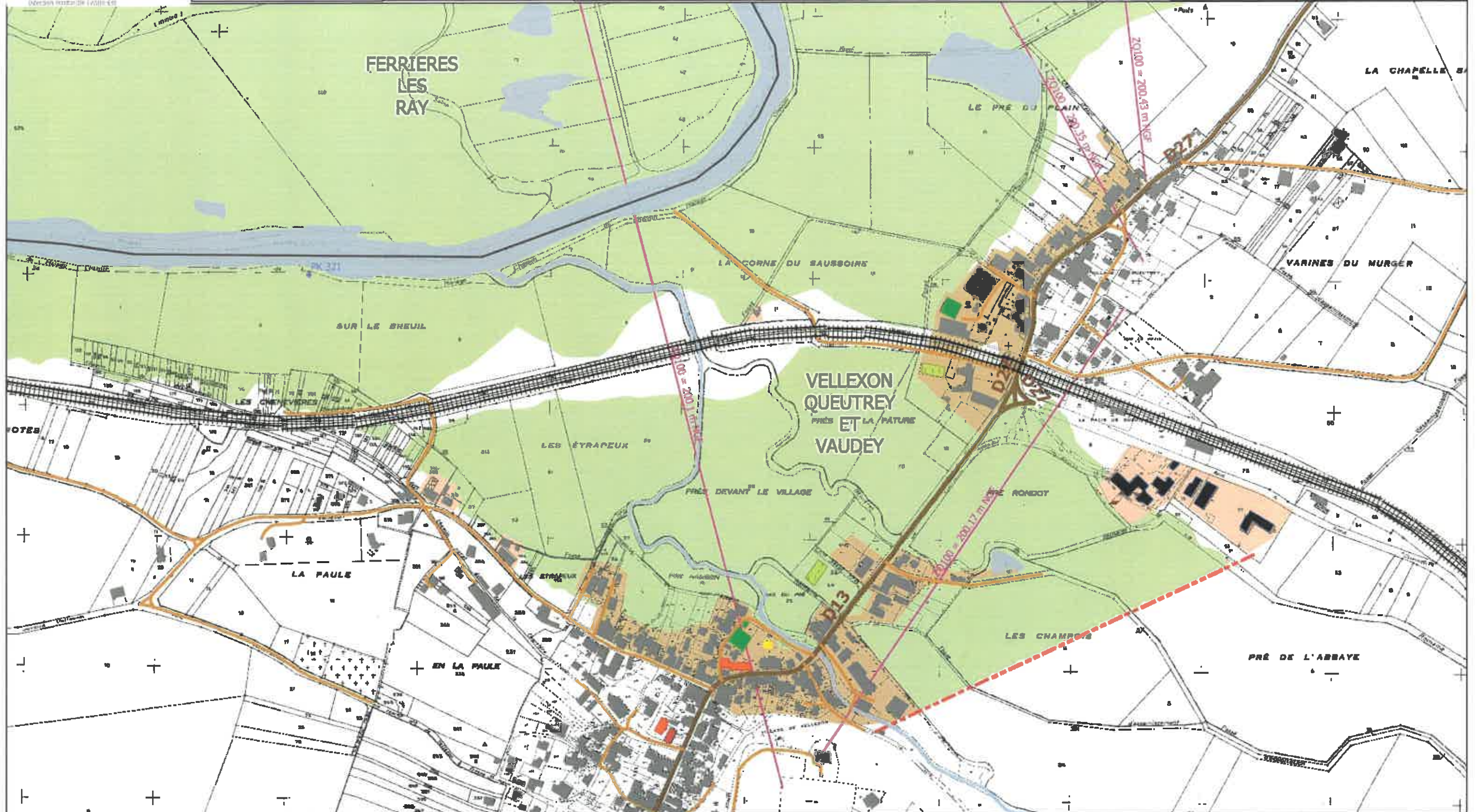
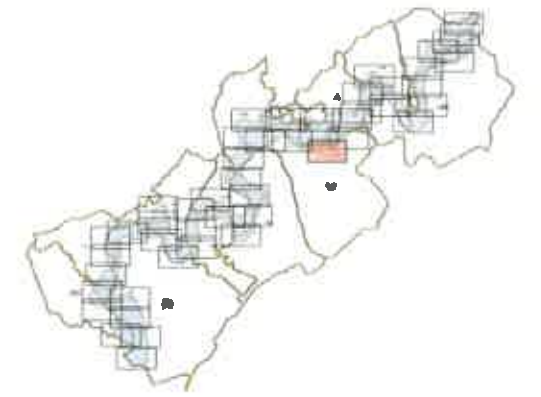
0 100 200 m



Version du 15/01/2019

- Zone urbanisé dense
- Zone moyennement urbanisée
- Zone non urbanisée
- Terrain de sport modif
- Camping
- Isocotes Q100 côte NGF

- limite de zone d'étude
- Bâtiment agricole
- Bâtiment indifférencié
- Bâtiment industriel
- Commerce
- Ecole
- Mairie
- Station d'épuration
- PK de la Saône
- Ouvrage
- Transfo électriques
- Voies ferrées



PLAN DE PREVENTION DU RISQUE INONDATION SAONE AMONT GRAYLOIS - Crue de référence



Liberté • Égalité • Fraternité
RÉPUBLIQUE FRANÇAISE

PREFET DE LA HAUTE-SAÔNE

Direction Départementale des
Territoires de la Haute-Saône

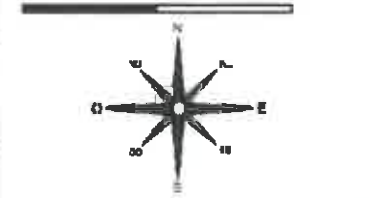


Cartographie des zones
urbanisées et des enjeux

Planche n° 18

Source:
Base de données de FEPTB Saône Doubs
BD Topo IGN
BD Ortho IGN
PD Parcellaire Cadastre

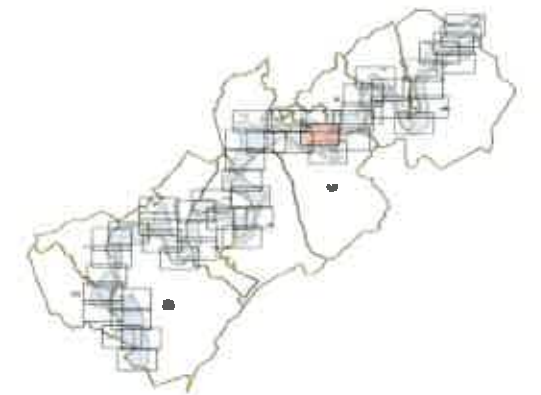
0 100 200 m



Version du 15/01/2019

- Zone urbanisé dense
- Zone moyennement urbanisée
- Zone non urbanisée
- Terrain de sport modif
- Camping
- Isocotes Q100 côte NGF

- limite de zone d'étude
- Bâtiment agricole
- Bâtiment indifférence
- Bâtiment Industriel
- Commerce
- Ecole
- Maire
- Station d'épuration
- PK de la Saône
- Ouvrage
- Transfo électriques
- Voies ferrées



PLAN DE PREVENTION DU RISQUE INONDATION SAONE AMONT GRAYLOIS - Crue de référence



PREFET DE LA HAUTE-SAÔNE

Direction Départementale des Territoires de la Haute-Saône




Direction territoriale Centre-Est

Cartographie des zones urbanisées et des enjeux

Planche n° 19

Source:
Base de données de REPTB Saône Doubs
BD Topo IGN
BD Otho IGN
PD Parcelaire Cadastre

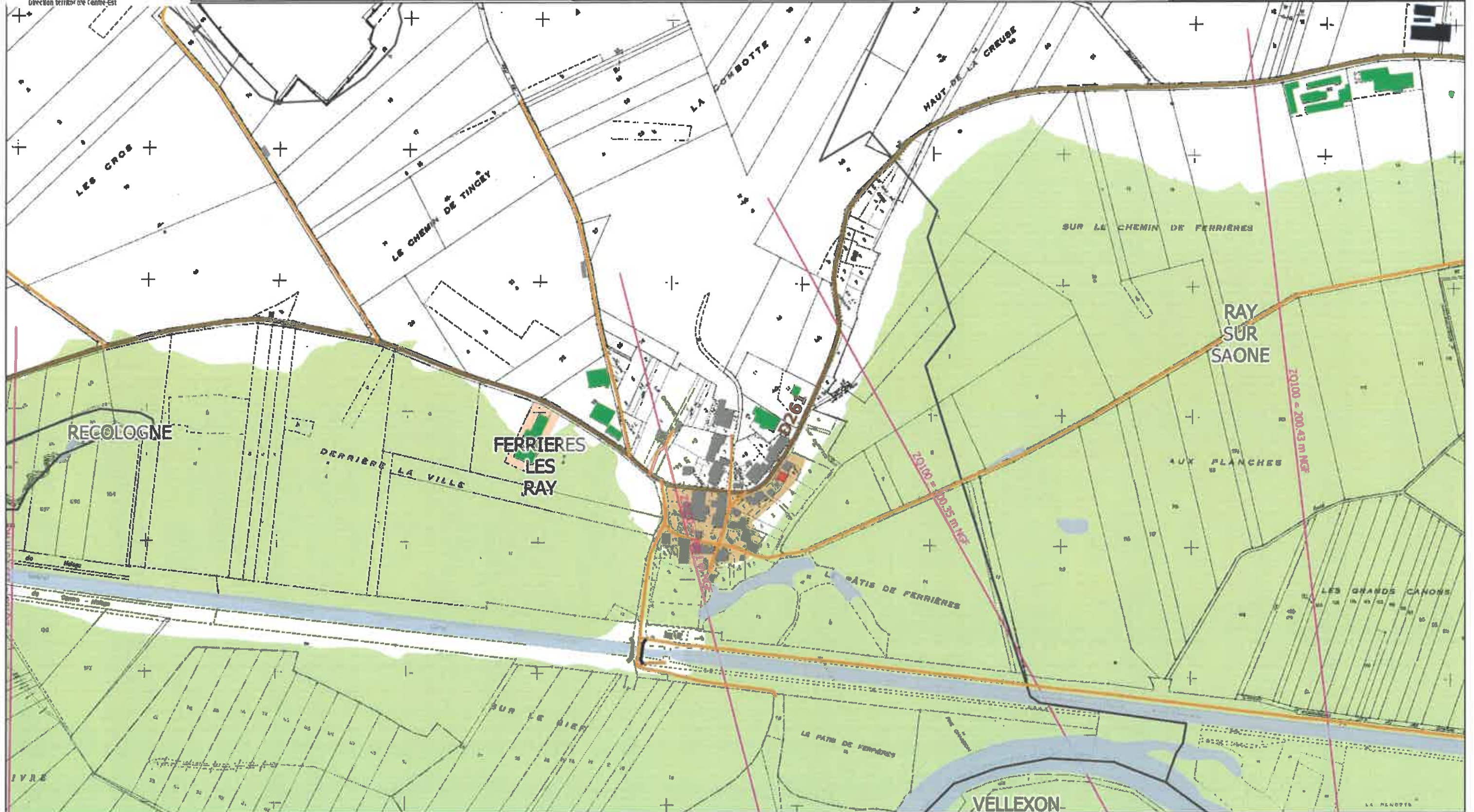
0 100 200 m



Version du 15/01/2019

- Zone urbanisée dense
- Zone moyennement urbanisée
- Zone non urbanisée
- Terrain de sport modif
- Camping
- Isocotes Q100 côte NGF

- limite de zone d'étude
- Bâtiment agricole
- Bâtiment indifférencié
- Bâtiment industriel
- Commerce
- Ecole
- Mairie
- Station d'épuration
- PK de la Saône
- Ouvrage
- Transfo électriques
- Voles ferrées



PLAN DE PREVENTION DU RISQUE INONDATION SAONE AMONT GRAYLOIS - Crue de référence



Liberté • Égalité • Fraternité
RÉPUBLIQUE FRANÇAISE

PREFET DE LA HAUTE-SAÔNE

Direction Départementale des
Territoires de la Haute-Saône



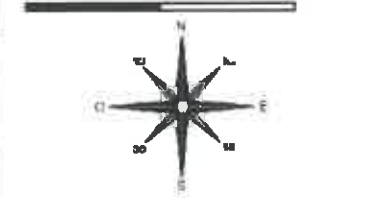
Direction territoriale Centre-Est

Cartographie des zones
urbanisées et des enjeux

Planche n° 20

Source:
Base de données de l'EPTB Saône Doubs
BD Topo IGN
BD Ortho IGN
PD Parcellaire Cadastre

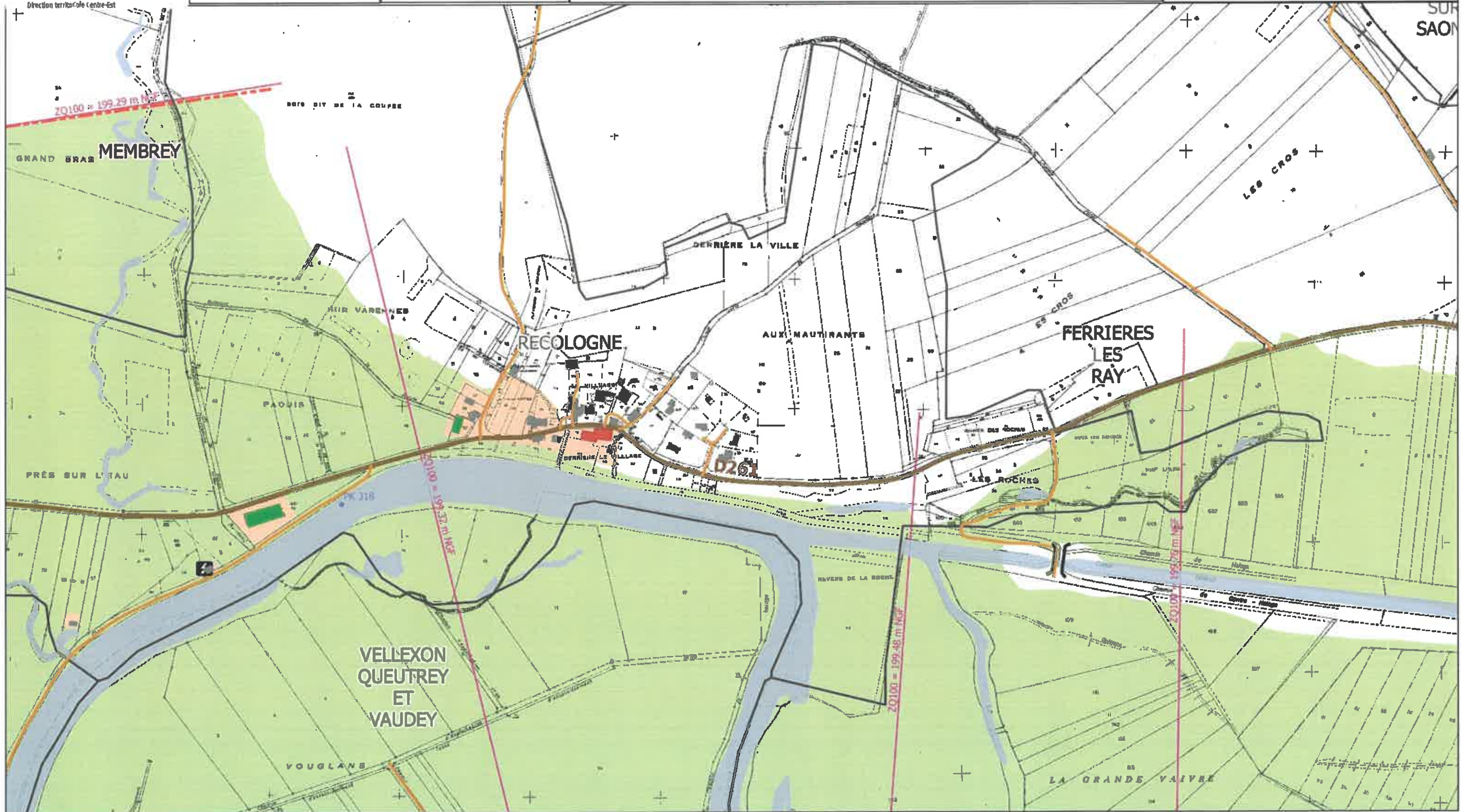
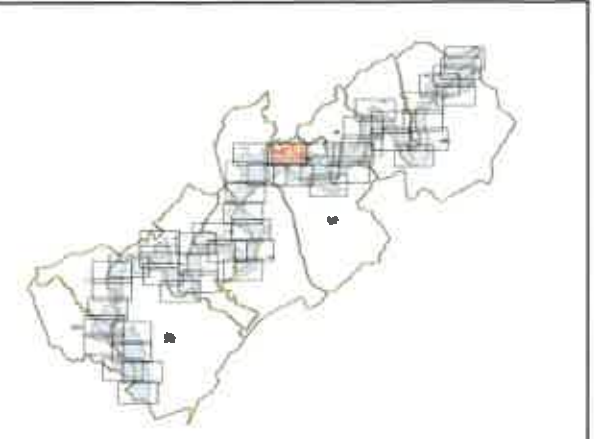
0 100 200 m



Version du 15/01/2019

- Zone urbanisé dense
- Zone moyennement urbanisée
- Zone non urbanisée
- Terrain de sport modif
- Camping
- Isocotes Q100 côte NGF

- limite de zone d'étude
- Bâtiment agricole
- Bâtiment indifférencié
- Bâtiment industriel
- Commerce
- Ecole
- Mairie
- Station d'épuration
- PK de la Saône
- Ouvrage
- Transfo électriques
- Voies ferrées



PLAN DE PREVENTION DU RISQUE INONDATION SAONE AMONT GRAYLOIS - Crue de référence



Liberté • Égalité • Fraternité
RÉPUBLIQUE FRANÇAISE

PREFET DE LA HAUTE-SAÔNE

Direction Départementale des
Territoires de la Haute-Saône

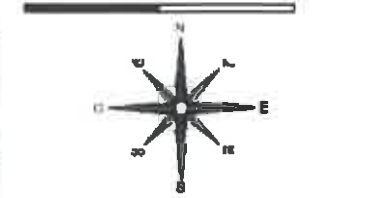


Cartographie des zones
urbanisées et des enjeux

Planche n° 21

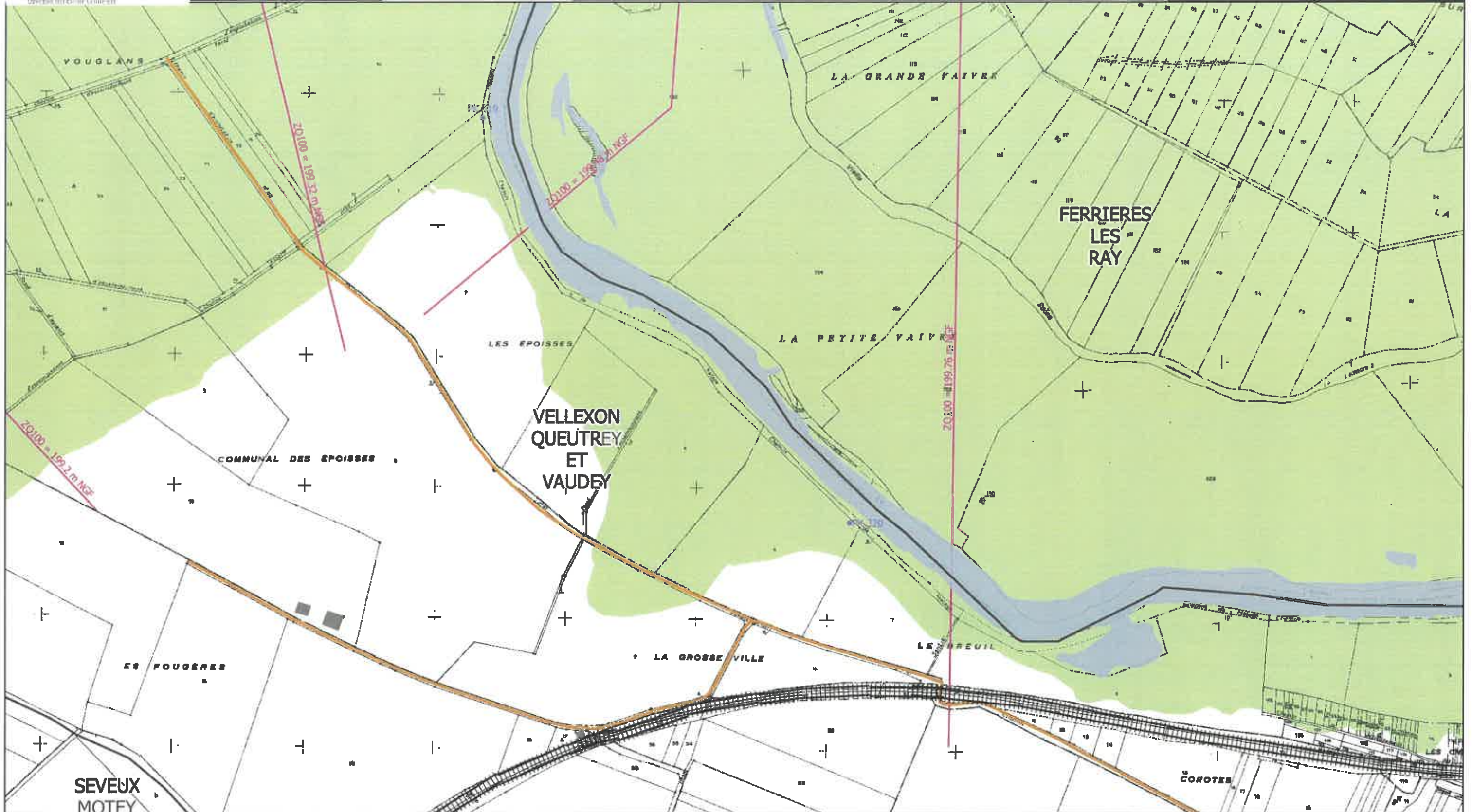
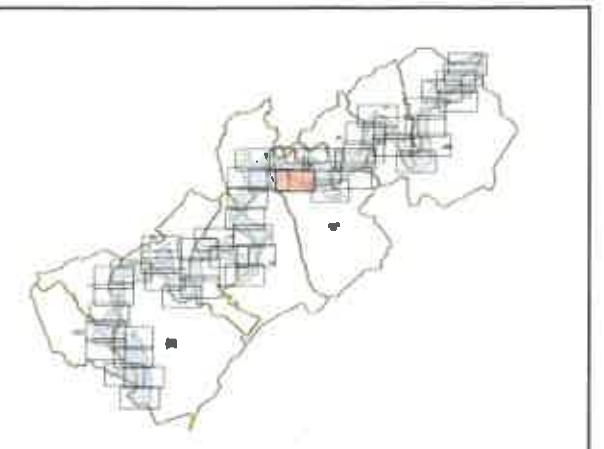
Source:
Base de données de FEPTB Saône Doubs
BD Topo IGN
BD Ortho IGN
PD Parcelaire Cadastre

0 100 200 m



Version du 15/01/2019

- | | | |
|----------------------------|------------------------|---------------------|
| Zone urbanisé dense | limite de zone d'étude | PK de la Saône |
| Zone moyennement urbanisée | Bâtiment agricole | Ouvrage |
| Zone non urbanisée | Bâtiment indifférencié | Transfo électriques |
| Terrain de sport modif | Bâtiment industriel | Voies ferrées |
| Camping | Commerce | |
| Isocotes Q100 côte NGF | Ecole | |
| | Mairie | |
| | Station d'épuration | |



PLAN DE PREVENTION DU RISQUE INONDATION SAONE AMONT GRAYLOIS - Crue de référence



Liberté • Égalité • Fraternité
RÉPUBLIQUE FRANÇAISE

PREFET DE LA HAUTE-SAÔNE

Direction Départementale des
Territoires de la Haute-Saône

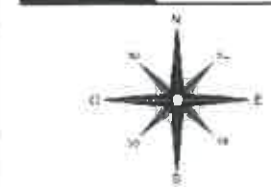


Cartographie des zones
urbanisées et des enjeux

Planche n° 22

Source:
Base de données de l'EPTB Saône Doubs
BD Topo IGN
BD Ortho IGN
PD Parcelaire Cadastre

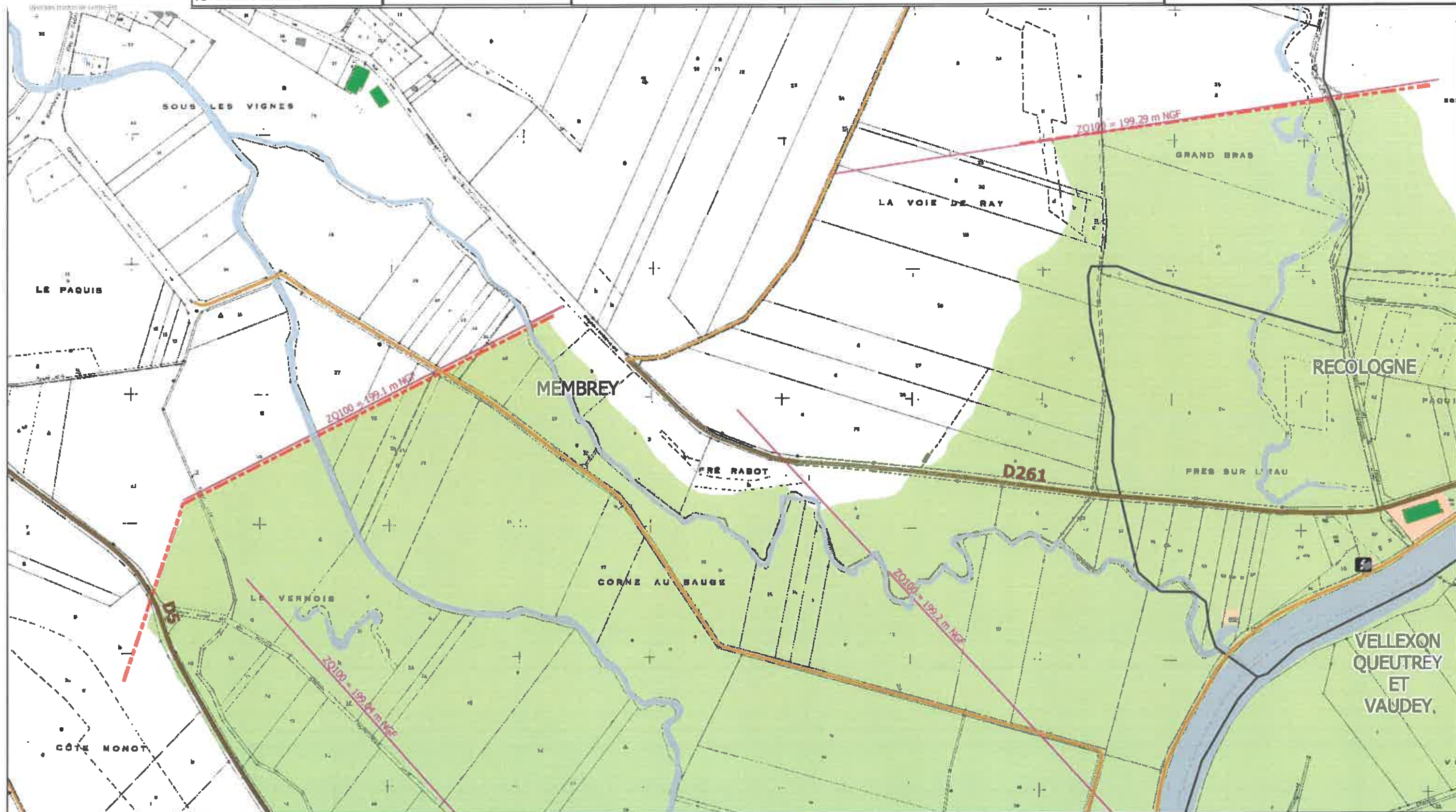
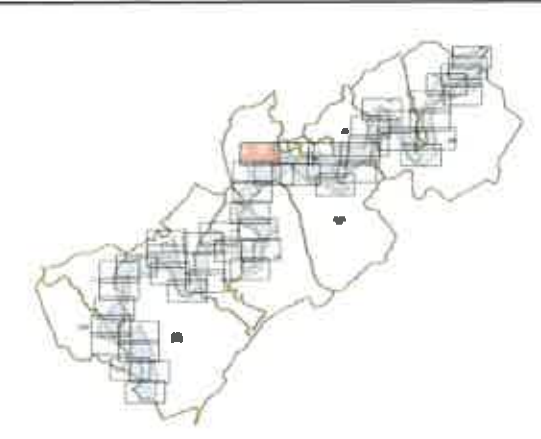
0 100 200 m



Version du 15/01/2019

- Zone urbanisé dense
- Zone moyennement urbanisée
- Zone non urbanisée
- Terrain de sport modif
- Camping
- Isocotes Q100 côte NGF

- limite de zone d'étude
- Bâtiment agricole
- Bâtiment indifférence
- Bâtiment industriel
- Commerce
- Ecole
- Mairie
- Station d'épuration
- PK de la Saône
- Ouvrage
- Transfo électriques
- Voies ferrées



PLAN DE PREVENTION DU RISQUE INONDATION SAONE AMONT GRAYLOIS - Crue de référence



Liberté • Égalité • Fraternité
RÉPUBLIQUE FRANÇAISE

PREFET DE LA HAUTE-SAÔNE

Direction Départementale des
Territoires de la Haute-Saône



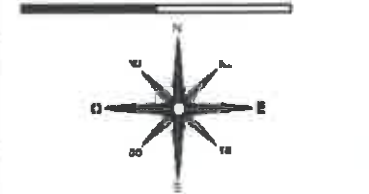
Document confidentiel de l'Etat

Cartographie des zones
urbanisées et des enjeux

Planche n° 23

Source:
Base de données de FEPTB Saône Doubs
BD Topo IGN
BD Ortho IGN
PD Parcellaire Cadastre

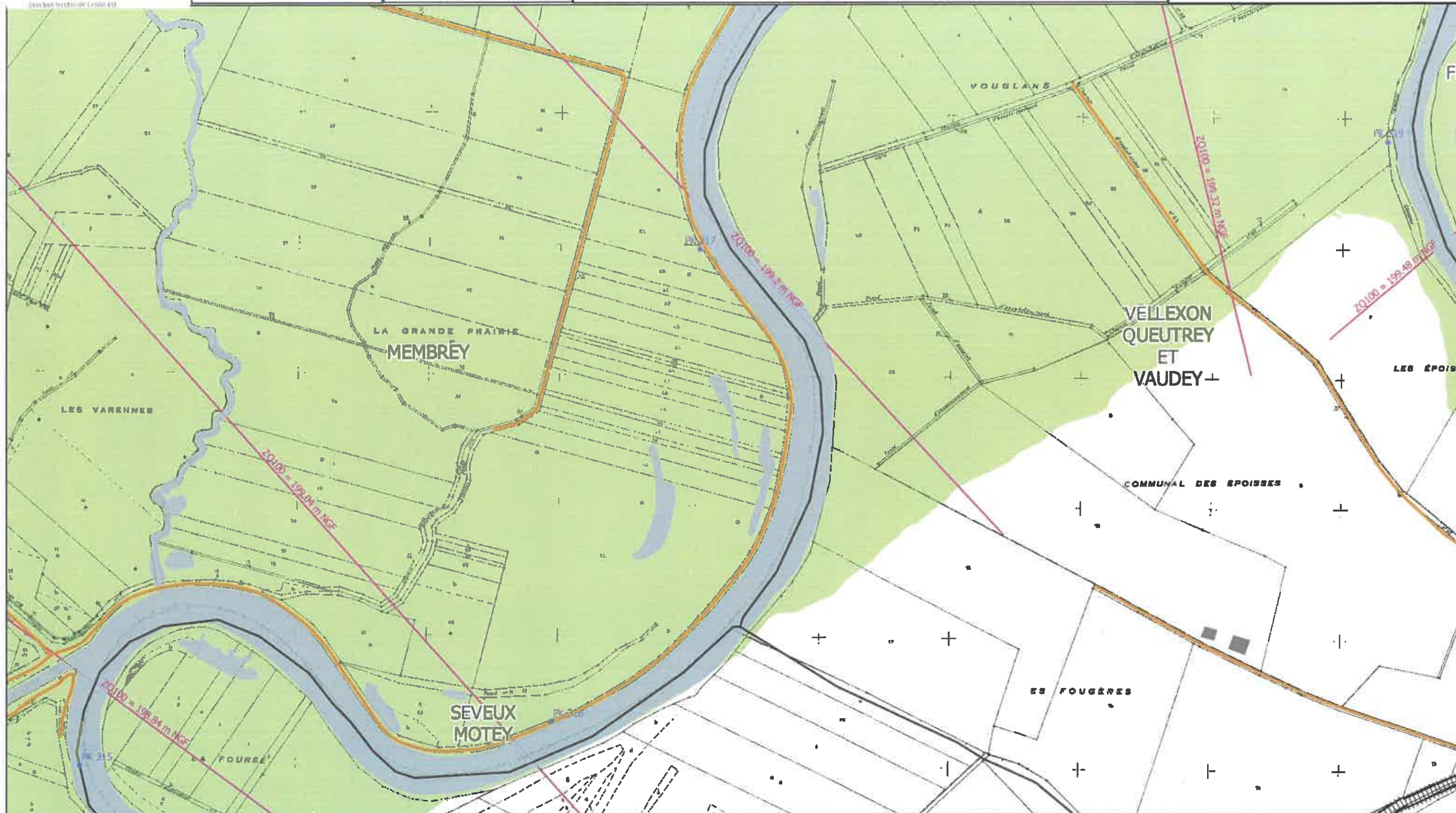
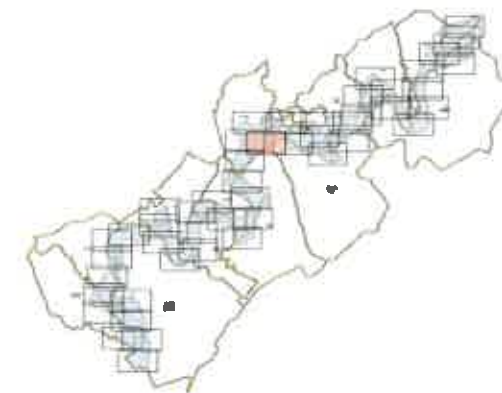
0 100 200 m



Version du 15/01/2019

- Zone urbanisé dense
- Zone moyennement urbanisée
- Zone non urbanisée
- Terrain de sport modif
- Camping
- Isocotes Q100 côte NGF

- limite de zone d'étude
- Bâtiment agricole
- Bâtiment indifférencié
- Bâtiment industriel
- Commerce
- Ecole
- Mairie
- Station d'épuration
- PK de la Saône
- Ouvrage
- Transfo électriques
- Voles ferrées



PLAN DE PREVENTION DU RISQUE INONDATION SAONE AMONT GRAYLOIS - Crue de référence



Liberté - Égalité - Fraternité
RÉPUBLIQUE FRANÇAISE

PREFET DE LA HAUTE-SAÔNE

Direction Départementale des
Territoires de la Haute-Saône




Direction territoriale Centre-Est

Cartographie des zones
urbanisées et des enjeux

Planche n° 24

Source:
Base de données de FEPTB Saône Doubs
BD Topo IGN
BD Ortho IGN
PD Parcelaire Cadastre

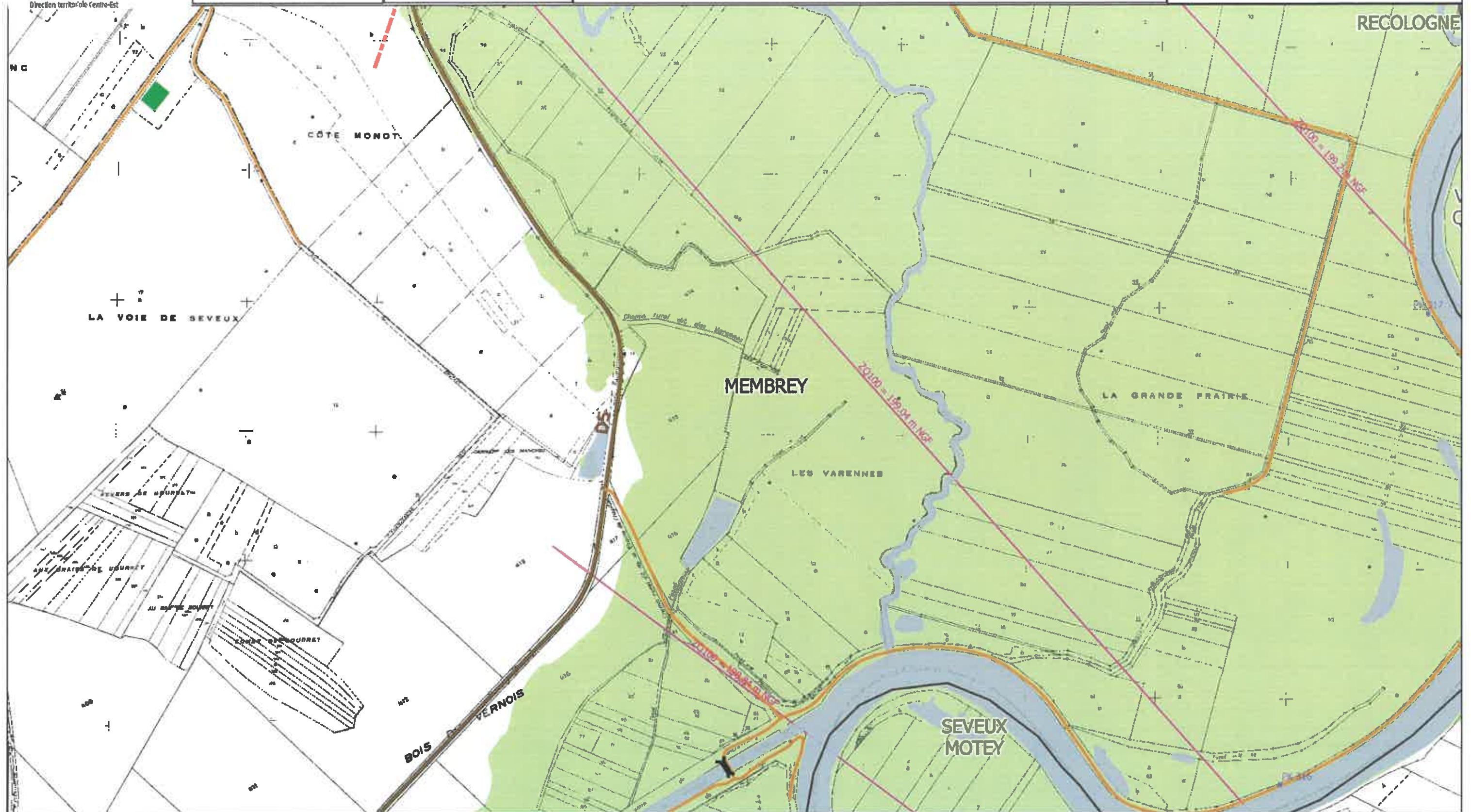
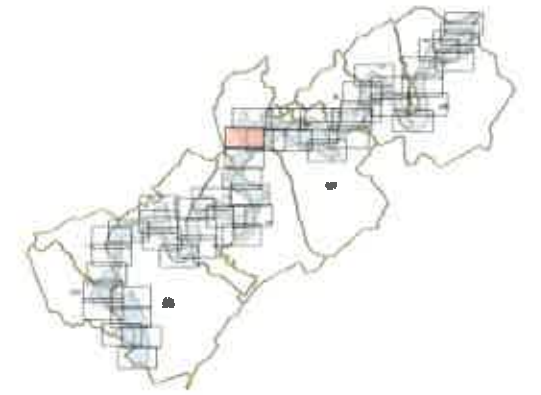
0 100 200 m



Version du 15/01/2019

- Zone urbanisé dense
- Zone moyennement urbanisée
- Zone non urbanisée
- Terrain de sport modif
- Camping
- Isocotes Q100 côte NGF

- limite de zone d'étude
- Bâtiment agricole
- Bâtiment indifférence
- Bâtiment industriel
- Commerce
- Ecole
- Mairie
- Station d'épuration
- PK de la Saône
- Ouvrage
- Transfo électriques
- Voies ferrées



PLAN DE PREVENTION DU RISQUE INONDATION SAONE AMONT GRAYLOIS - Crue de référence



Liberté • Égalité • Fraternité
RÉPUBLIQUE FRANÇAISE

PREFET DE LA HAUTE-SAÔNE

Direction Départementale des
Territoires de la Haute-Saône



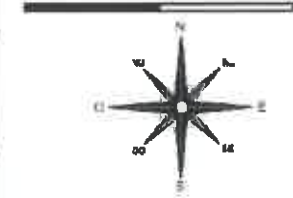
Direction territoriale Centre-Est

Cartographie des zones
urbanisées et des enjeux

Planche n° 25

Source:
Base de données de l'EPTB Saône Doubs
BD Topo IGN
BD Ortho IGN
PD Parcelaire Cadastre

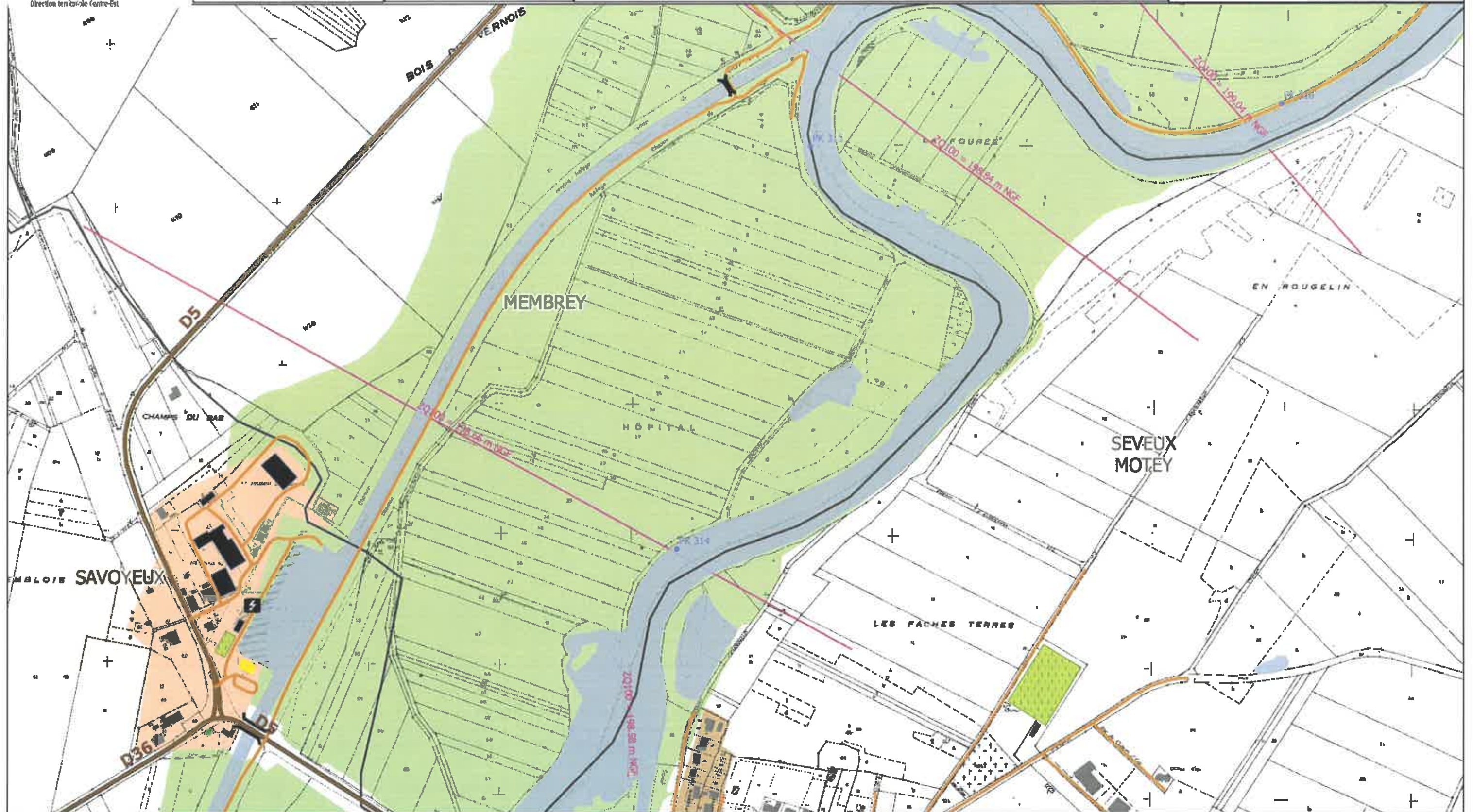
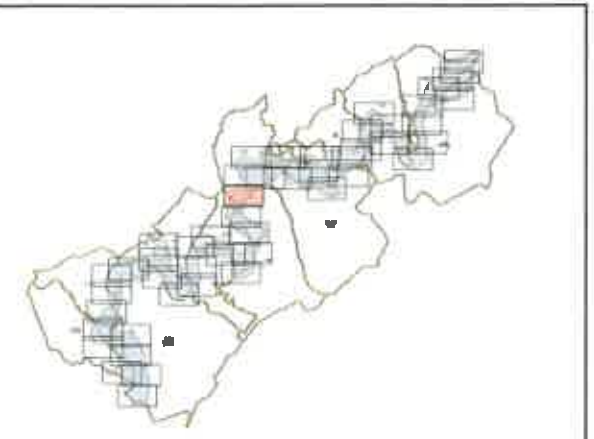
0 100 200 m



Version du 15/01/2019

- Zone urbanisé dense
- Zone moyennement urbanisée
- Zone non urbanisée
- Terrain de sport modif
- Camping
- Isocotes Q100 côte NGF

- limite de zone d'étude
- Bâtiment agricole
- Bâtiment indifférencié
- Bâtiment industriel
- Commerce
- Ecole
- Mairie
- Station d'épuration
- PK de la Saône
- Ouvrage
- Transfo électriques
- Voies ferrées



PLAN DE PREVENTION DU RISQUE INONDATION SAONE AMONT GRAYLOIS - Crue de référence



Liberté • Égalité • Fraternité
RÉPUBLIQUE FRANÇAISE

PREFET DE LA HAUTE-SAÔNE

Direction Départementale des
Territoires de la Haute-Saône



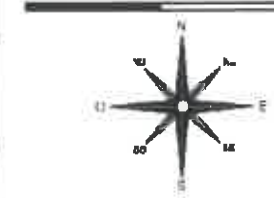
Direction territoriale Centre-Est

Cartographie des zones
urbanisées et des enjeux

Planche n° 26

Source:
Base de données de FEPTB Saône Doubs
BD Topo IGN
BD Ortho IGN
PD Parcellaire Cadastre

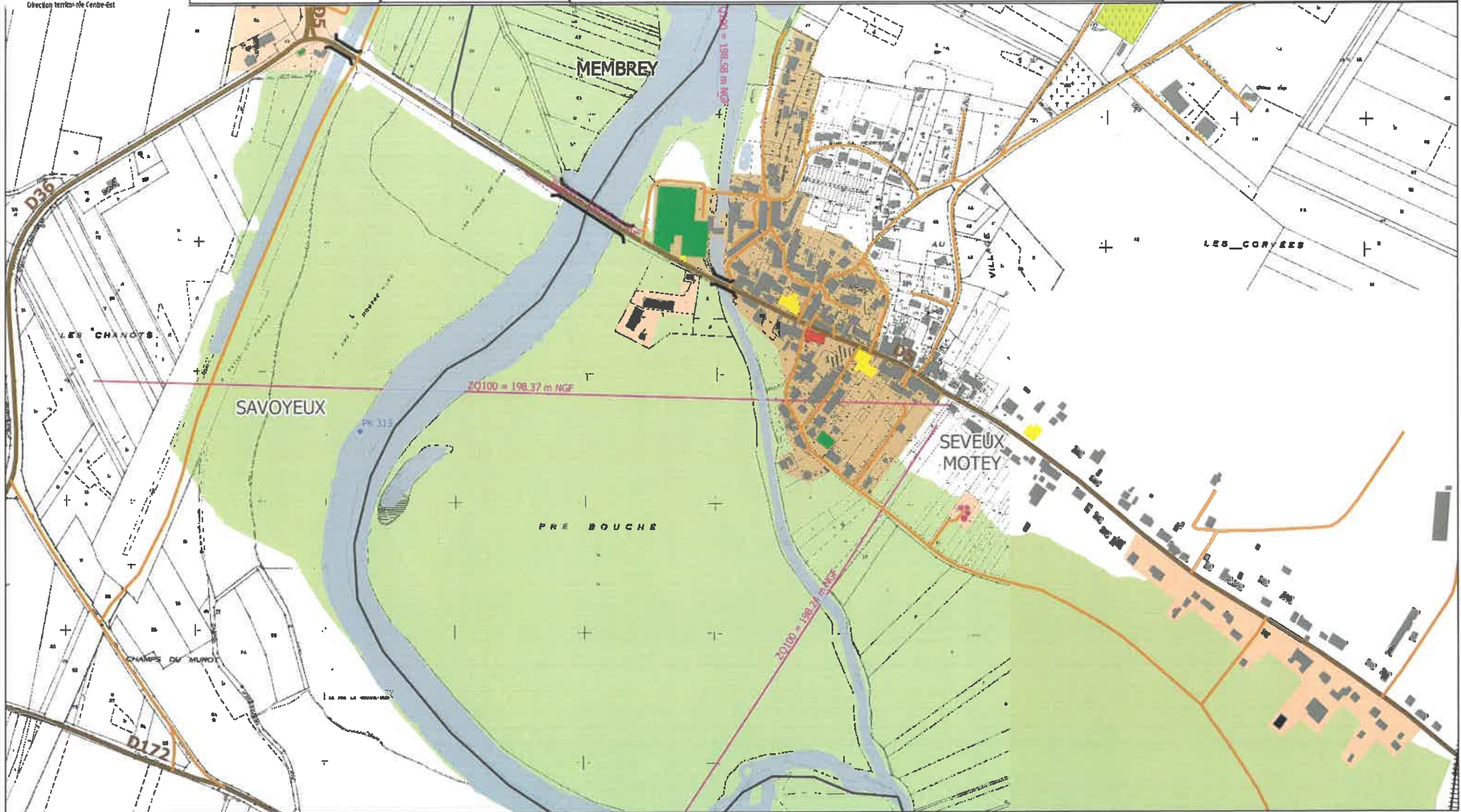
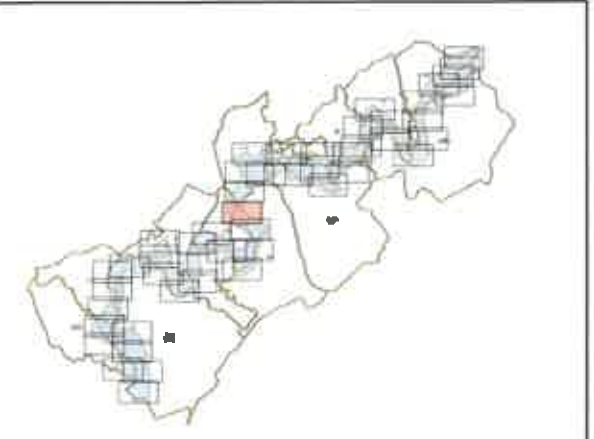
0 100 200 m



Version du 15/01/2019

- Zone urbanisé dense
- Zone moyennement urbanisée
- Zone non urbanisée
- Terrain de sport modif
- Camping
- Isocotes Q100 côte NGF

- limite de zone d'étude
- Bâtiment agricole
- Bâtiment indifférencié
- Bâtiment Industriel
- Commerce
- Ecole
- Mairie
- Station d'épuration
- PK de la Saône
- Ouvrage
- Transfo électriques
- Voies ferrées



PLAN DE PREVENTION DU RISQUE INONDATION SAONE AMONT GRAYLOIS - Crue de référence



PREFET DE LA HAUTE-SAÔNE

Direction Départementale des Territoires de la Haute-Saône



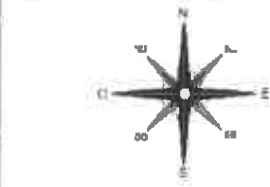
Direction Territoriale Centre-Est

Cartographie des zones urbanisées et des enjeux

Planche n° 27

Sources:
Base de données de FEPTB Saône Doubs
BD Topo IGN
BD Ortho IGN
PD Parcelaire Cadastre

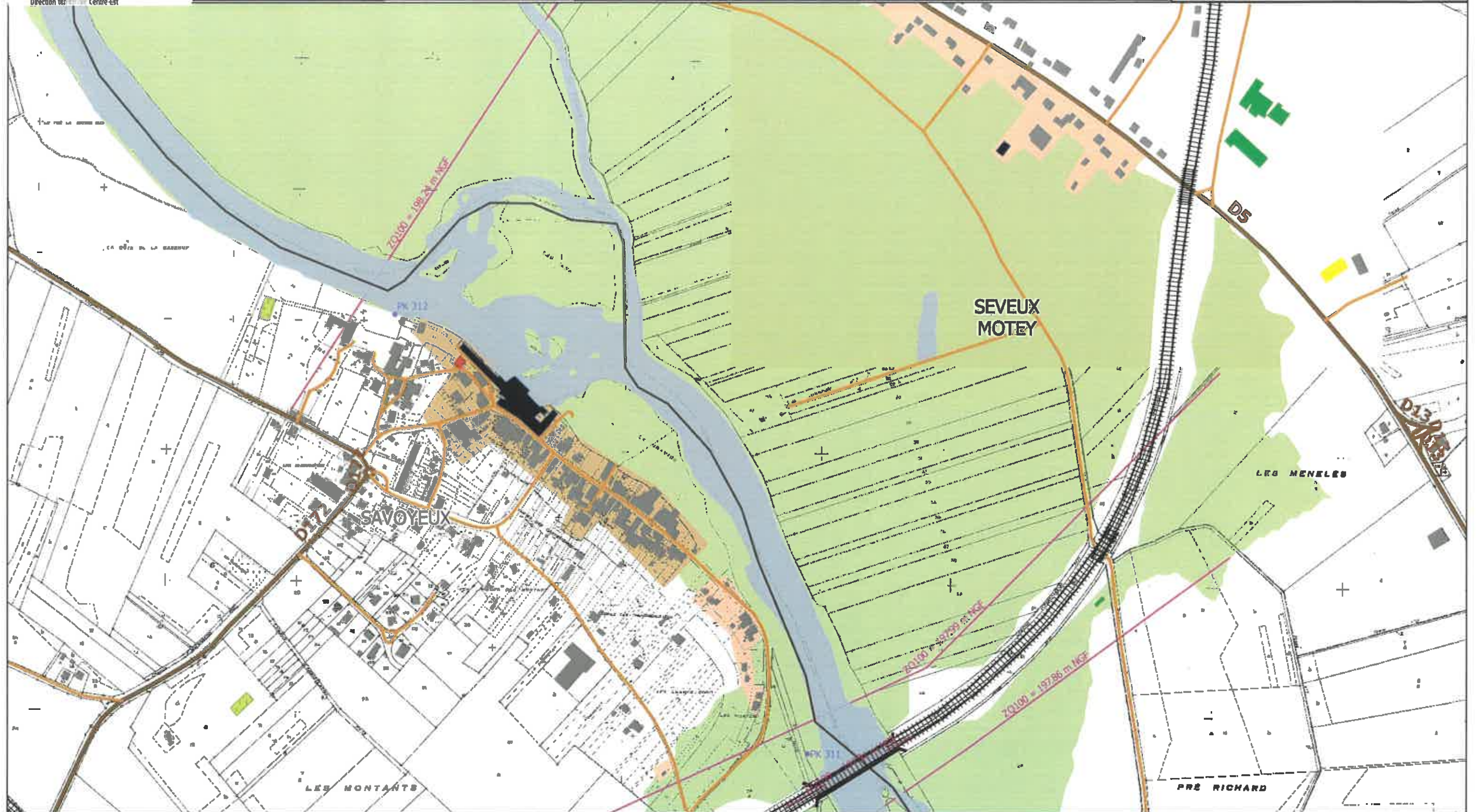
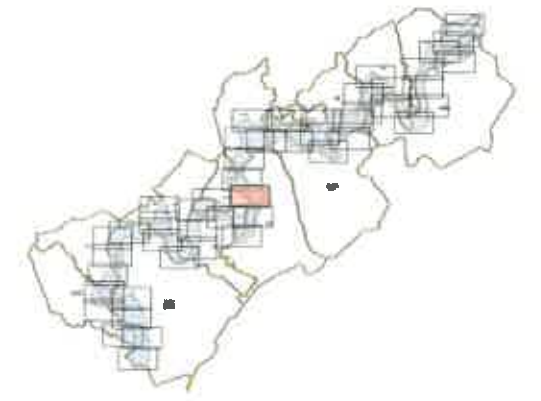
0 100 200 m



Version du 15/01/2019

- Zone urbanisé dense
- Zone moyennement urbanisée
- Zone non urbanisée
- Terrain de sport modif
- Camping
- Isocotes Q100 côte NGF

- limite de zone d'étude
- Bâtiment agricole
- Bâtiment Indifférence
- Bâtiment Industriel
- Commerce
- Ecole
- Mairie
- Station d'épuration
- PK de la Saône
- Ouvrage
- Transfo électriques
- Voies ferrées



PLAN DE PREVENTION DU RISQUE INONDATION SAONE AMONT GRAYLOIS - Crue de référence



Liberté • Égalité • Fraternité
RÉPUBLIQUE FRANÇAISE

PREFET DE LA HAUTE-SAÔNE

Direction Départementale des
Territoires de la Haute-Saône




Direction régionale Centre-Est

Cartographie des zones
urbanisées et des enjeux

Planche n° 28

Source:
Base de données de l'EPTEB Saône Doubs
BD Topo IGN
BD Ortho IGN
PD Parcelaire Cadastre

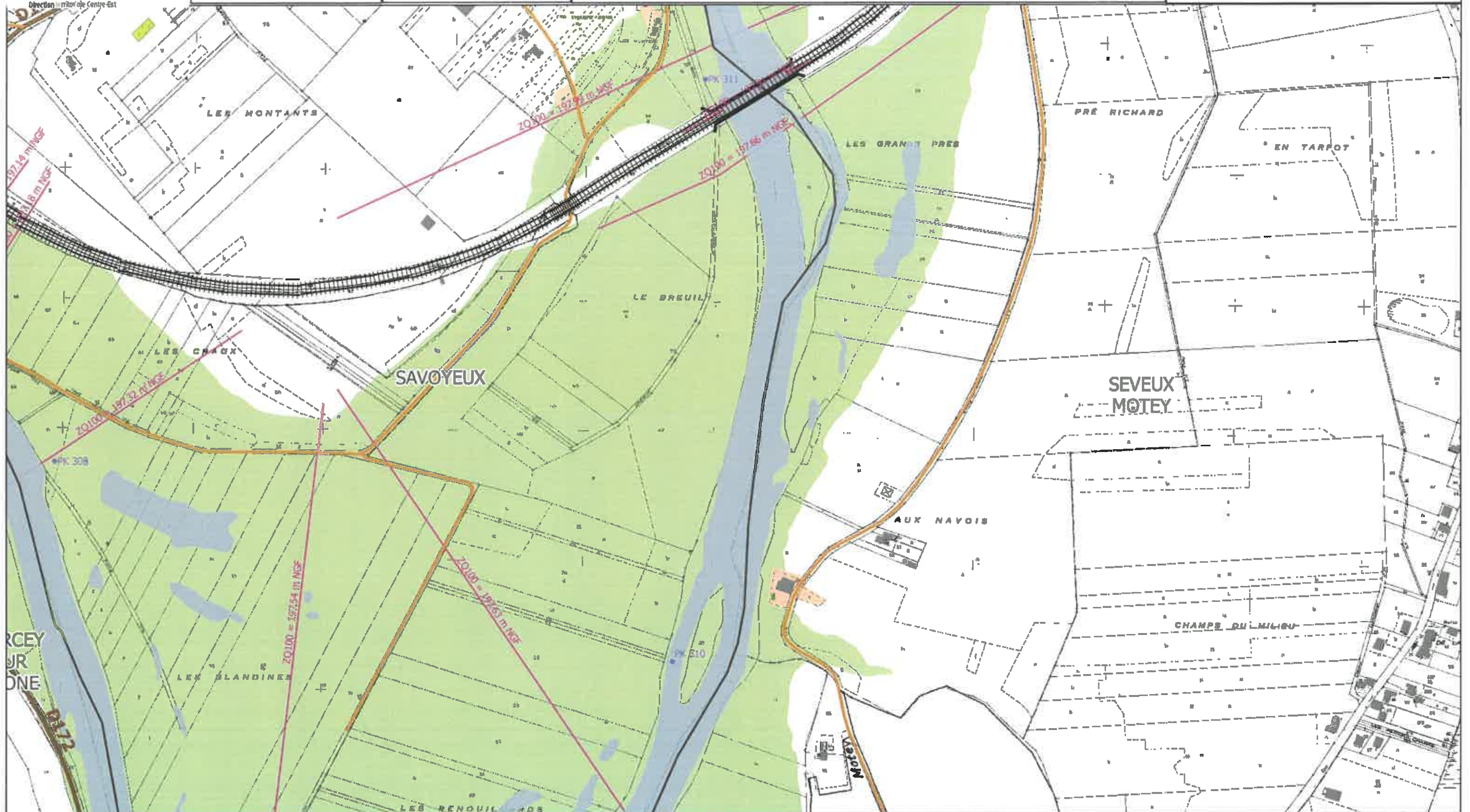
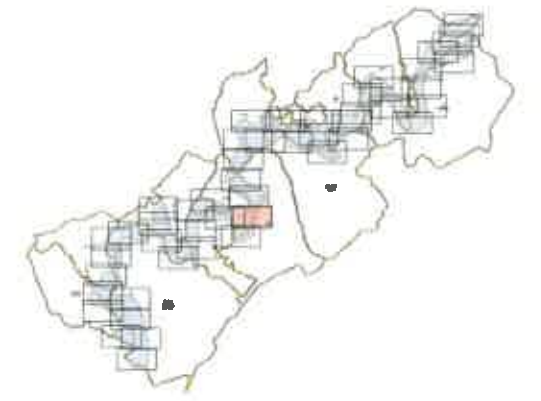
0 100 200 m



Version du 15/01/2019

- Zone urbanisé dense
- Zone moyennement urbanisée
- Zone non urbanisée
- Terrain de sport modif
- Camping
- Isocotes Q100 côte NGF

- limite de zone d'étude
- Bâtiment agricole
- Bâtiment Indifférence
- Bâtiment Industriel
- Commerce
- Ecole
- Mairie
- Station d'épuration
- PK de la Saône
- Ouvrage
- Transfo électriques
- Voies ferrées



PLAN DE PREVENTION DU RISQUE INONDATION SAONE AMONT GRAYLOIS - Crue de référence



Liberté • Égalité • Fraternité
RÉPUBLIQUE FRANÇAISE

PREFET DE LA HAUTE-SAÔNE

Direction Départementale des
Territoires de la Haute-Saône




Cartographie des zones
urbanisées et des enjeux

Planche n° 29

Source:
Base de données de FEPTB Saône Doubs
BD Topo IGN
BD Ortho IGN
PD Parcellaire Cadastre

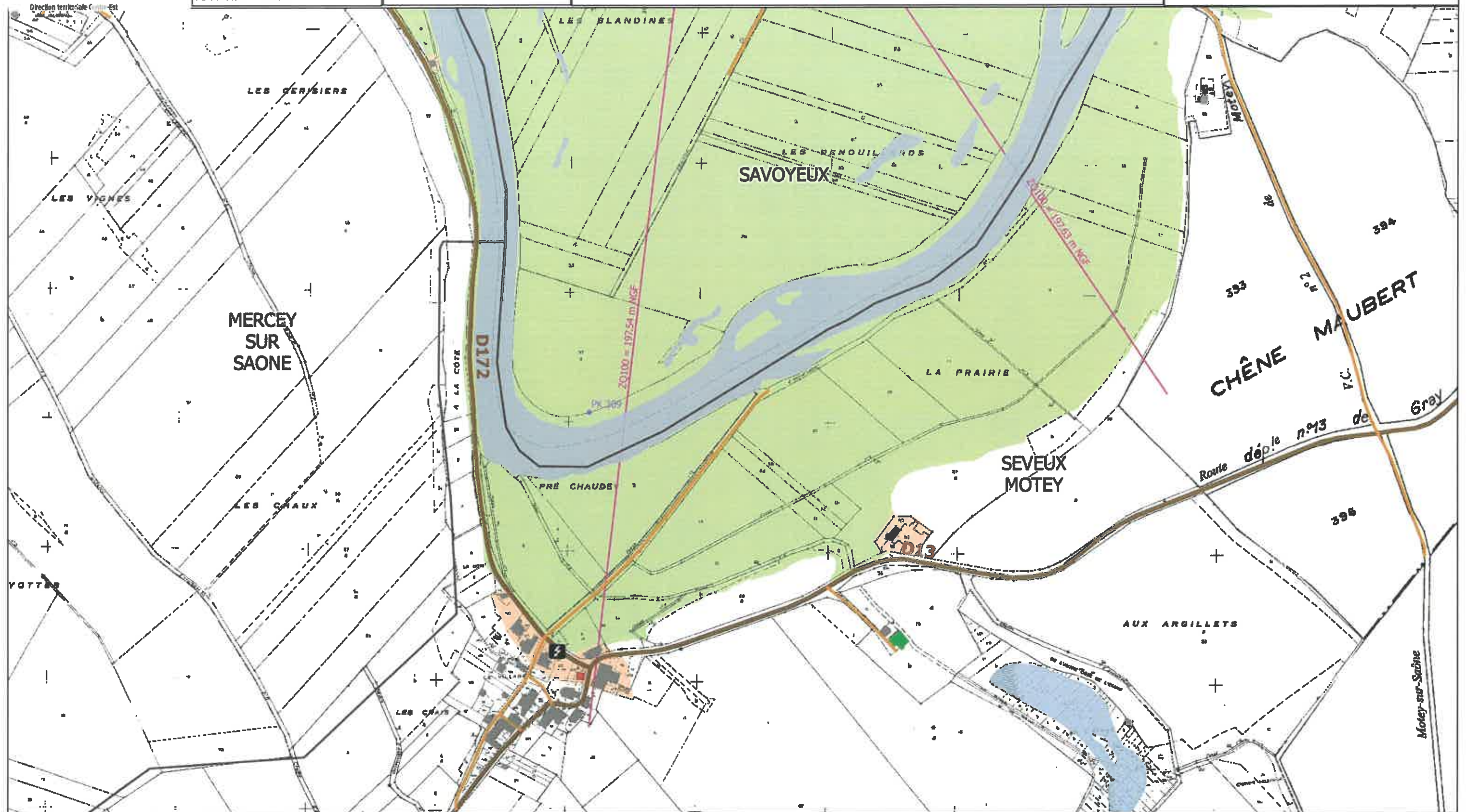
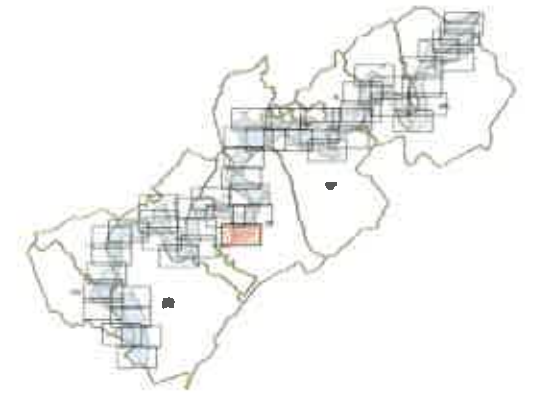
0 100 200 m



Version du 15/01/2019

- Zone urbanisé dense
- Zone moyennement urbanisée
- Zone non urbanisée
- Terrain de sport modif
- Camping
- Isocotes Q100 côte NGF

- limite de zone d'étude
- Bâtiment agricole
- Bâtiment indifférencié
- Bâtiment Industriel
- Commerce
- Ecole
- Mairie
- Station d'épuration
- PK de la Saône
- Ouvrage
- Transfo électriques
- Voies ferrées



PLAN DE PREVENTION DU RISQUE INONDATION SAONE AMONT GRAYLOIS - Crue de référence



PREFET DE LA HAUTE-SAÔNE

Direction Départementale des Territoires de la Haute-Saône




Direction territoriale Centre-est

Cartographie des zones urbanisées et des enjeux

Planche n° 30

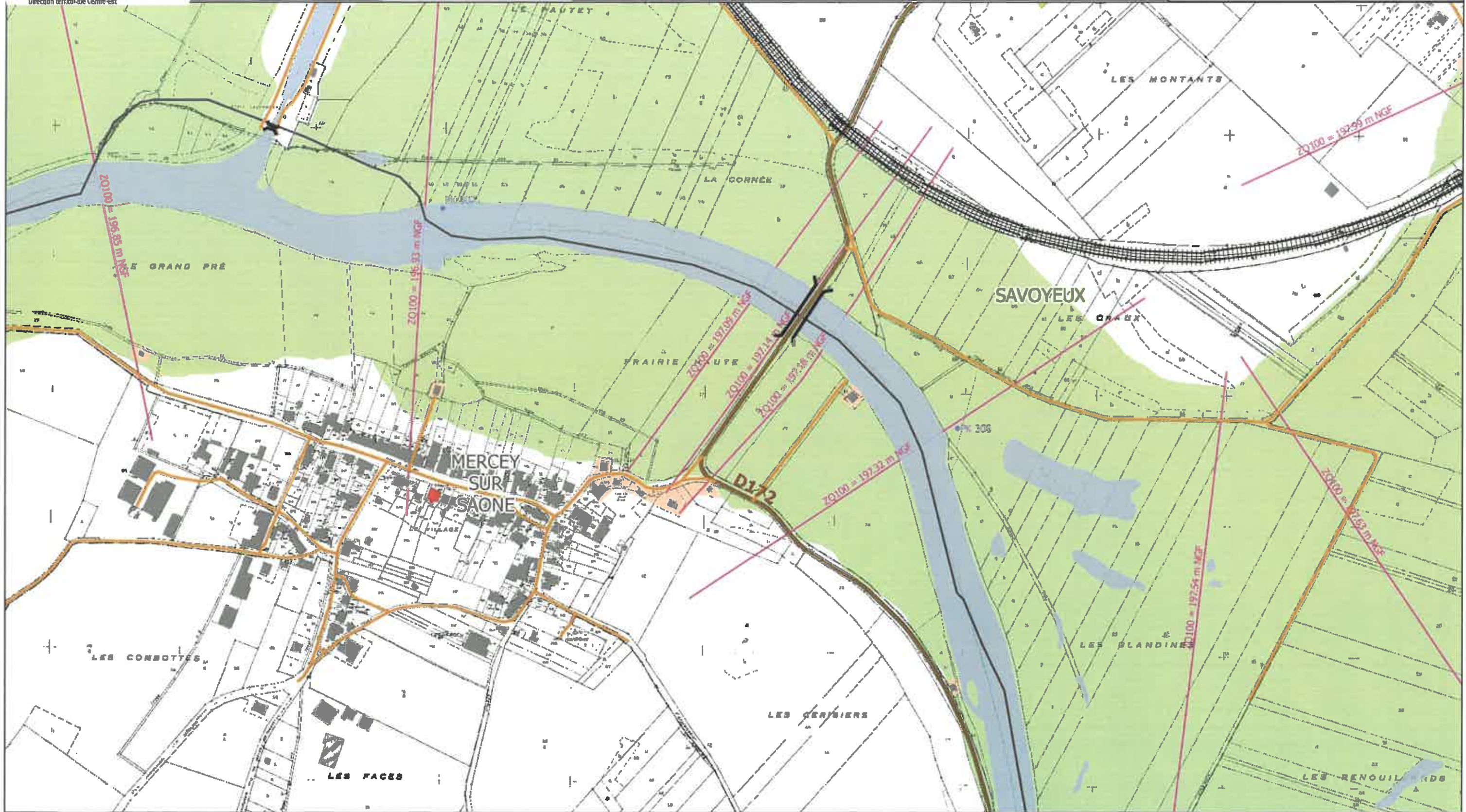
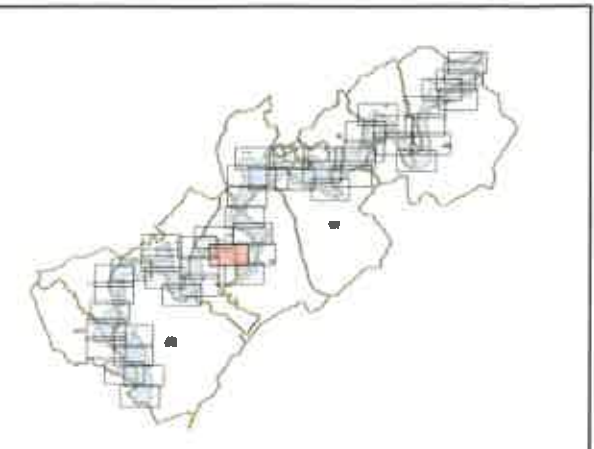
Source:
Base de données de l'EPITB Saône Doubs
BD Topo IGN
BD Ortho IGN
PD Parcellaire Cadastre

0 100 200 m



Version du 15/01/2019

- | | | |
|----------------------------|------------------------|---------------------|
| Zone urbanisé dense | limite de zone d'étude | PK de la Saône |
| Zone moyennement urbanisée | Bâtiment agricole | Ouvrage |
| Zone non urbanisée | Bâtiment indifférence | Transfo électriques |
| Terrain de sport modif | Bâtiment Industriel | Voies ferrées |
| Camping | Commerce | |
| Isocotes Q100 côte NGF | Ecole | |
| | Mairie | |
| | Station d'épuration | |



PLAN DE PRÉVENTION DU RISQUE INONDATION SAONE AMONT GRAYLOIS - Crue de référence



Liberté • Égalité • Fraternité
RÉPUBLIQUE FRANÇAISE

PREFET DE LA HAUTE-SAÛNE

Direction Départementale des
Territoires de la Haute-Saône

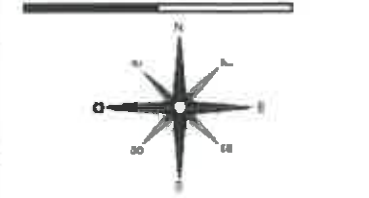


Cartographie des zones
urbanisées et des enjeux

Planche n° 31

Source:
Base de données de l'EPTB Saône Doubs
BD Topo IGN
BD Otho IGN
PD Parcellaire Cadastre

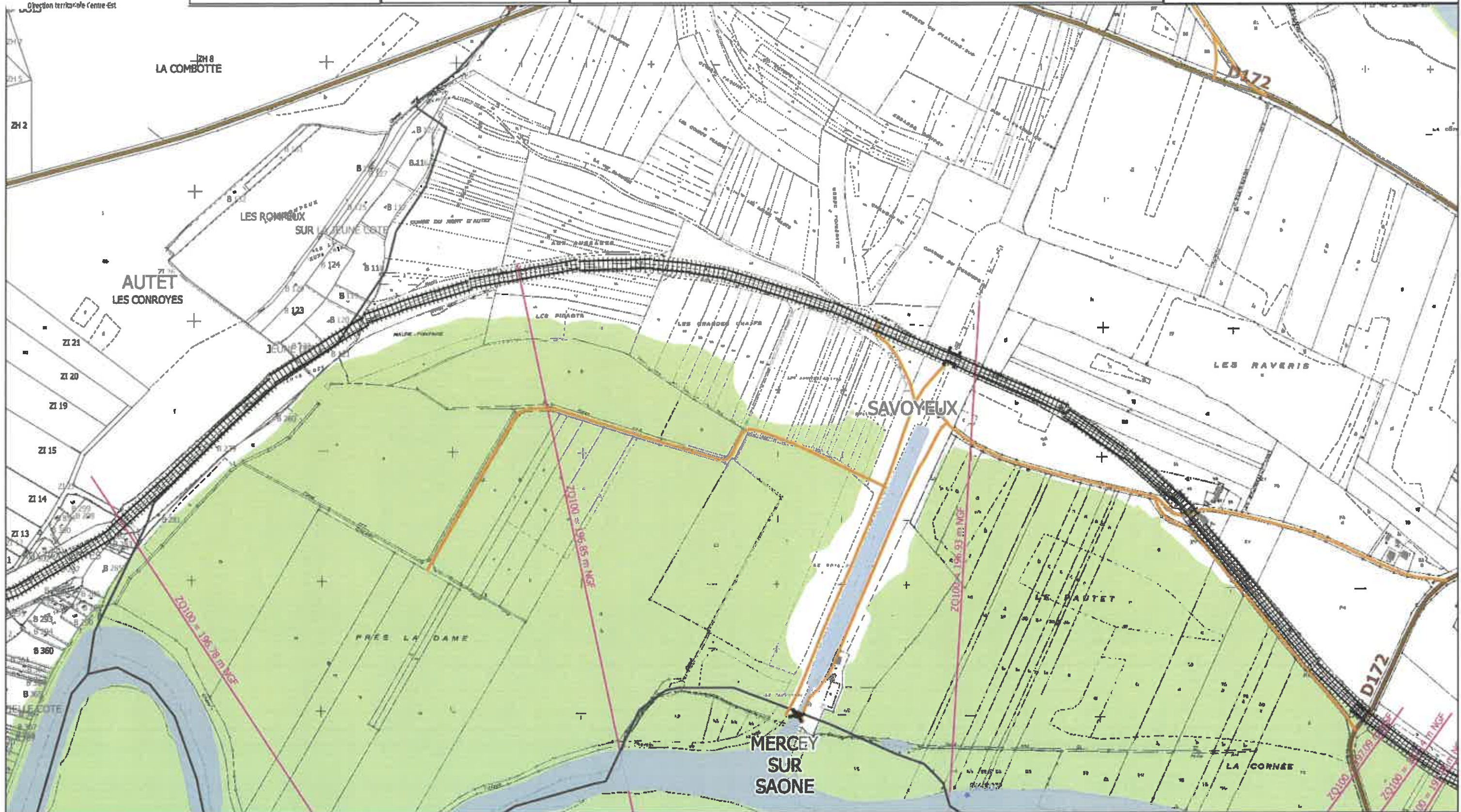
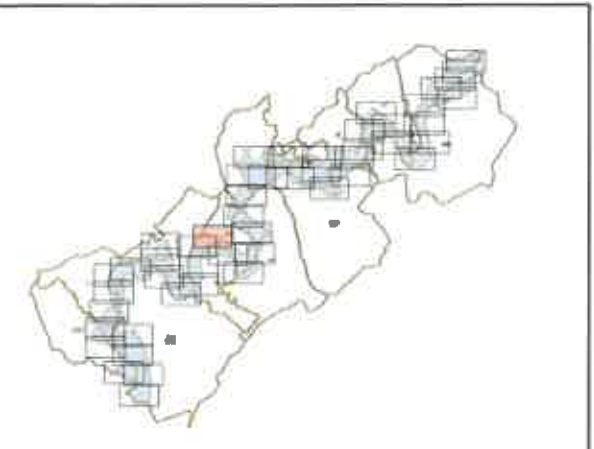
0 100 200 m



Version du 15/01/2019

- Zone urbanisé dense
- Zone moyennement urbanisée
- Zone non urbanisée
- Terrain de sport modif
- Camping
- Isocotes Q100 côte NGF

- limite de zone d'étude
- Bâtiment agricole
- Bâtiment indifférence
- Bâtiment Industriel
- Commerce
- Ecole
- Mairie
- Station d'épuration
- PK de la Saône
- Ouvrage
- Transfo électriques
- Voies ferrées



PLAN DE PREVENTION DU RISQUE INONDATION SAONE AMONT GRAYLOIS - Crue de référence



Liberté • Égalité • Fraternité
RÉPUBLIQUE FRANÇAISE

PREFET DE LA HAUTE-SAÔNE

Direction Départementale des
Territoires de la Haute-Saône




Cartographie des zones
urbanisées et des enjeux

Planche n° 32

Source:
Base de données de FEPTB Saône Doubs
BD Topo IGN
BD Ortho IGN
PD Parcelaire Cadastre

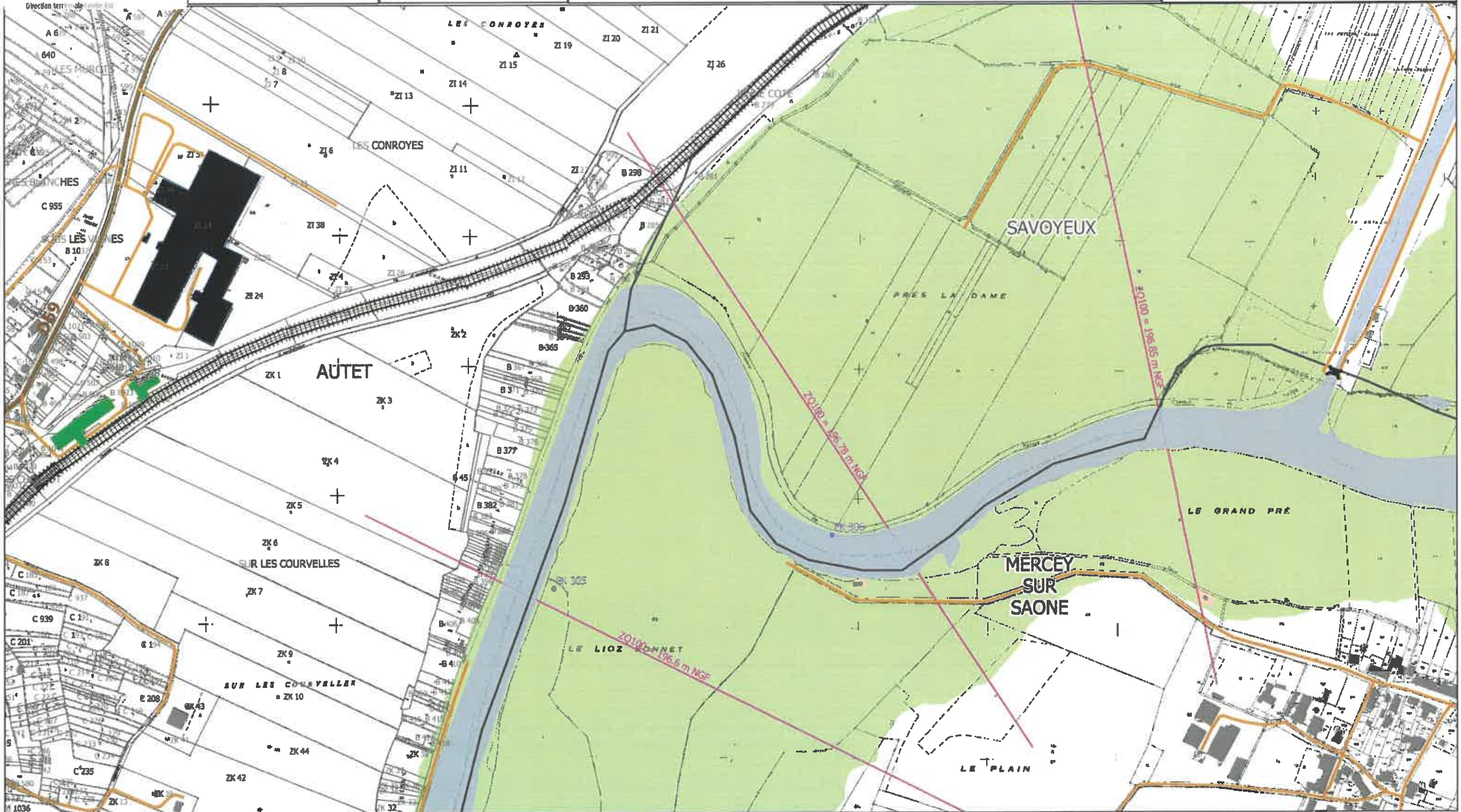
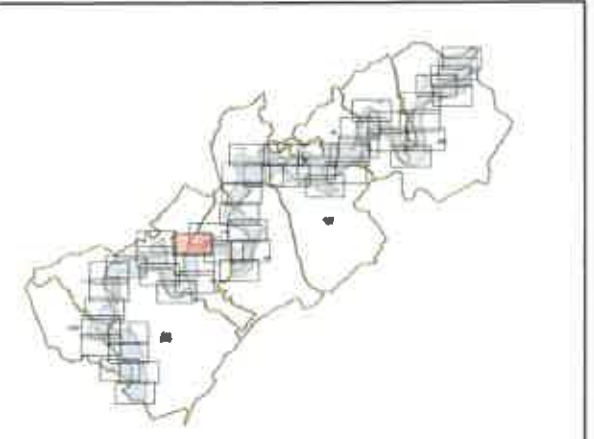
0 100 200 m



Version du 15/01/2019

- Zone urbanisé dense
- Zone moyennement urbanisée
- Zone non urbanisée
- Terrain de sport modif
- Camping
- Isocotes Q100 côte NGF

- limite de zone d'étude
- Bâtiment agricole
- Bâtiment Indifférence
- Bâtiment Industriel
- Commerce
- Ecole
- Mairie
- Station d'épuration
- PK de la Saône
- Ouvrage
- Transfo électriques
- Voies ferrées



PLAN DE PREVENTION DU RISQUE INONDATION SAONE AMONT GRAYLOIS - Crue de référence



Liberté • Égalité • Fraternité
RÉPUBLIQUE FRANÇAISE

PREFET DE LA HAUTE-SAÔNE

Direction Départementale des
Territoires de la Haute-Saône

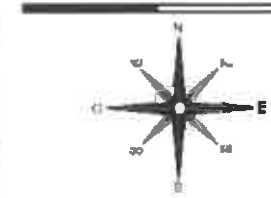


Cartographie des zones
urbanisées et des enjeux

Planche n° 33

Source:
Base de données de FEPTB Saône Doubs
BD Topo IGN
BD Ortho IGN
PD Parcelaire Cadastre

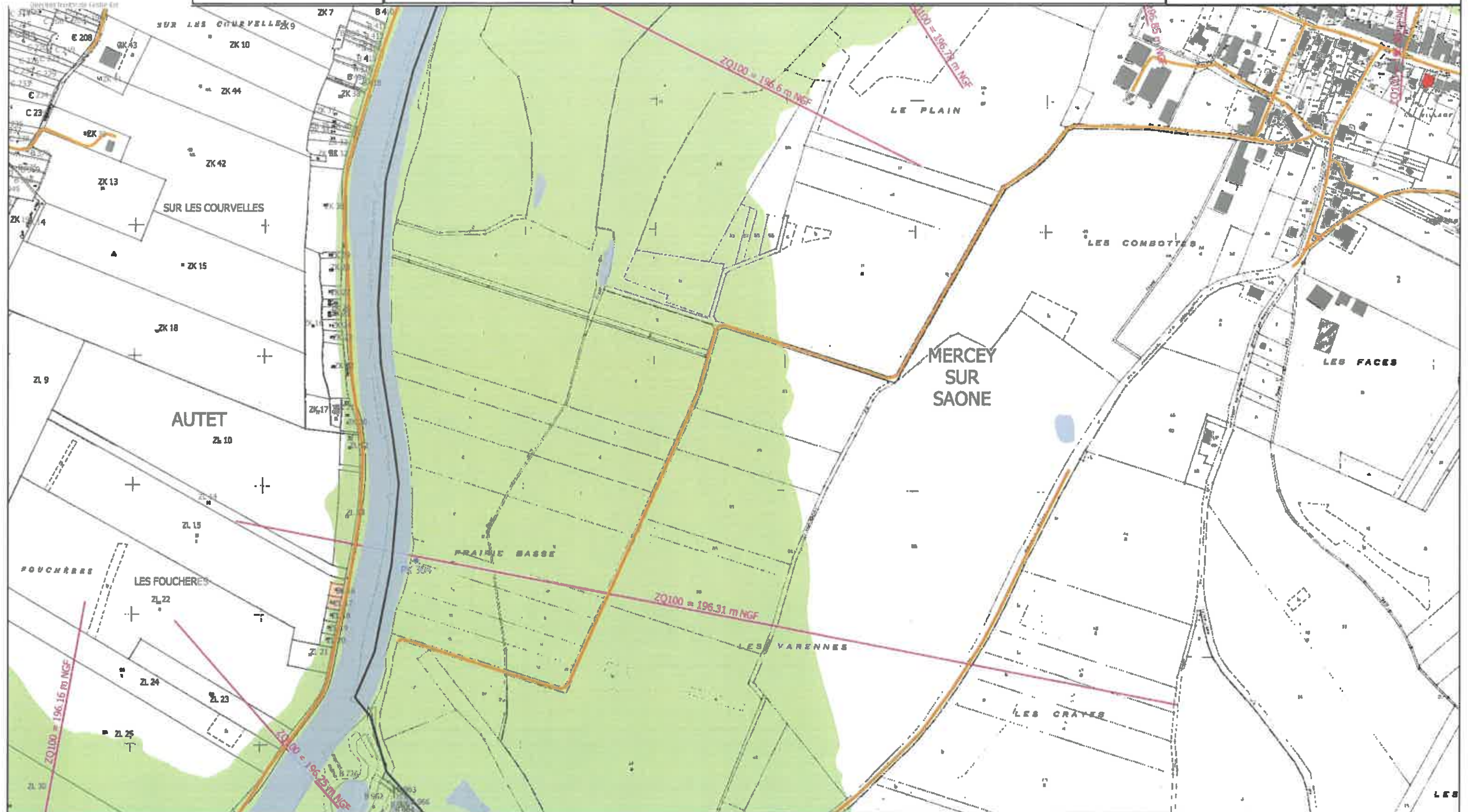
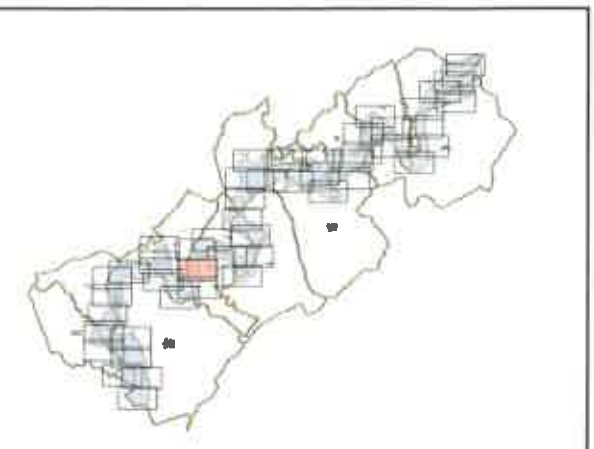
0 100 200 m



Version du 15/01/2019

- Zone urbanisé dense
- Zone moyennement urbanisée
- Zone non urbanisée
- Terrain de sport modif
- Camping
- Isocotes Q100 côte NGF

- limite de zone d'étude
- Bâtiment agricole
- Bâtiment indifférencié
- Bâtiment Industriel
- Commerce
- Ecole
- Mairie
- Station d'épuration
- PK de la Saône
- Ouvrage
- Transfo électriques
- Voies ferrées



PLAN DE PREVENTION DU RISQUE INONDATION SAONE AMONT GRAYLOIS - Crue de référence



PREFET DE LA HAUTE-SAÔNE

Direction Départementale des Territoires de la Haute-Saône

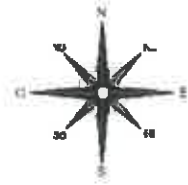


Cartographie des zones urbanisées et des enjeux

Planche n° 34

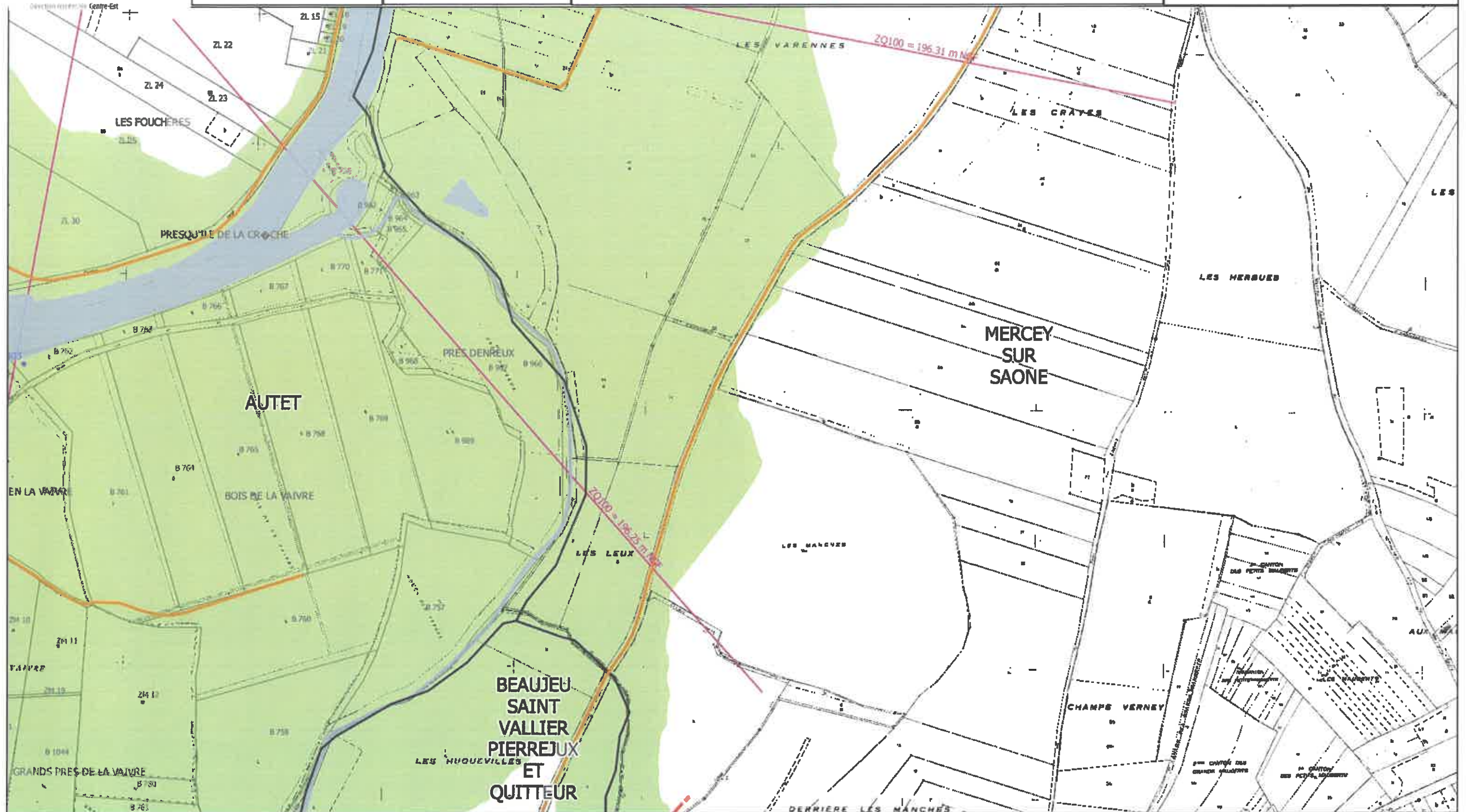
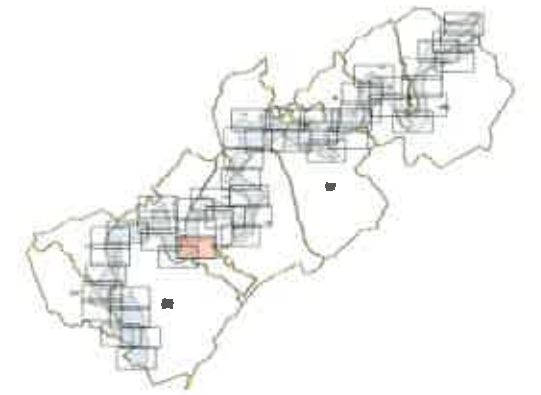
Source:
Base de données de l'EPTB Saône Doubs
BD Topo IGN
BD Ortho IGN
PD Parcellaire Cadastre

0 100 200 m



Version du 15/01/2019

- Zone urbanisé dense
- Zone moyennement urbanisée
- Zone non urbanisée
- Terrain de sport modif
- Camping
- Isocotes Q100 côte NGF
- Bâtiment agricole
- Bâtiment indifférencié
- Bâtiment Industriel
- Commerce
- Ecole
- Mairie
- Station d'épuration
- limite de zone d'étude
- PK de la Saône
- Ouvrage
- Transfo électriques
- Voies ferrées



PLAN DE PREVENTION DU RISQUE INONDATION SAONE AMONT GRAYLOIS - Crue de référence



Liberté • Égalité • Fraternité
RÉPUBLIQUE FRANÇAISE

PREFET DE LA HAUTE-SAÔNE

Direction Départementale des
Territoires de la Haute-Saône



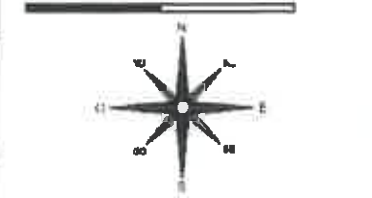
Direction territoriale Centre-Est

Cartographie des zones
urbanisées et des enjeux

Planche n° 35

Source:
Base de données de FEPTB Saône Doubs
BD Topo IGN
BD Ortho IGN
PD Parcellaire Cadastre

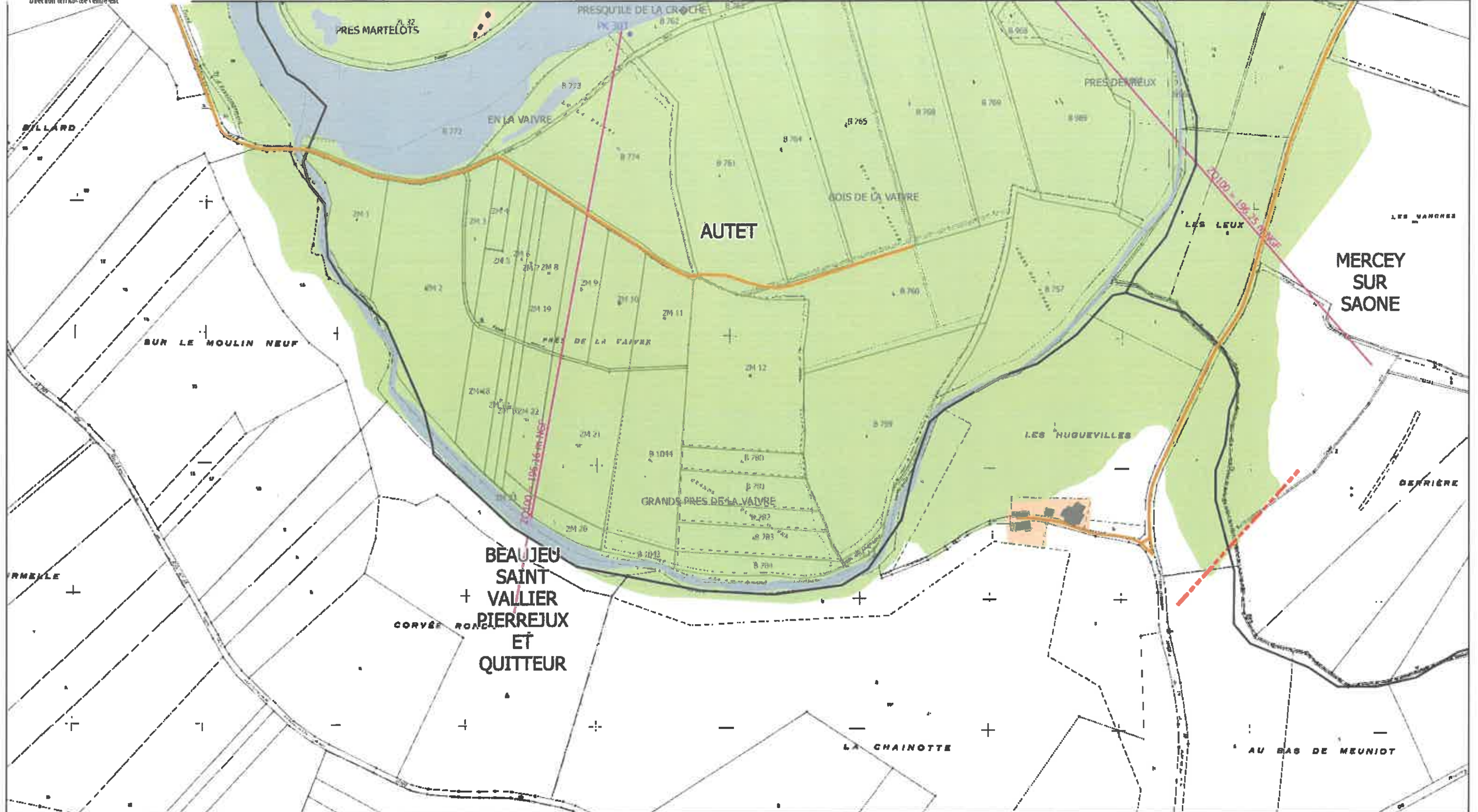
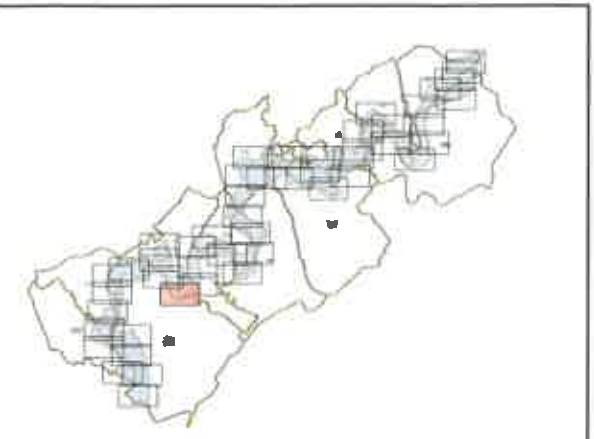
0 100 200 m



Version du 15/01/2019

- Zone urbanisé dense
- Zone moyennement urbanisée
- Zone non urbanisée
- Terrain de sport modif
- Camping
- Isocotes Q100 côte NGF

- Limite de zone d'étude
- Bâtiment agricole
- Bâtiment indifférencié
- Bâtiment industriel
- Commerce
- Ecole
- Mairie
- Station d'épuration
- PK de la Saône
- Ouvrage
- Transfo électriques
- Voies ferrées



PLAN DE PREVENTION DU RISQUE INONDATION SAONE AMONT GRAYLOIS - Crue de référence



Liberté • Égalité • Fraternité
RÉPUBLIQUE FRANÇAISE

PREFET DE LA HAUTE-SAÔNE

Direction Départementale des
Territoires de la Haute-Saône



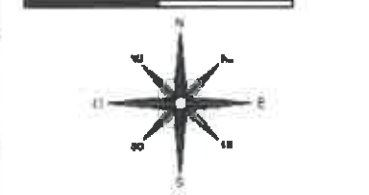
Direction territoriale Centre-Est

Cartographie des zones
urbanisées et des enjeux

Planche n° 35

Source:
Base de données de l'EPTB Saône Doubs
BD Topo IGN
BD Otho IGN
PD Parcellaire Cadastre

0 100 200 m

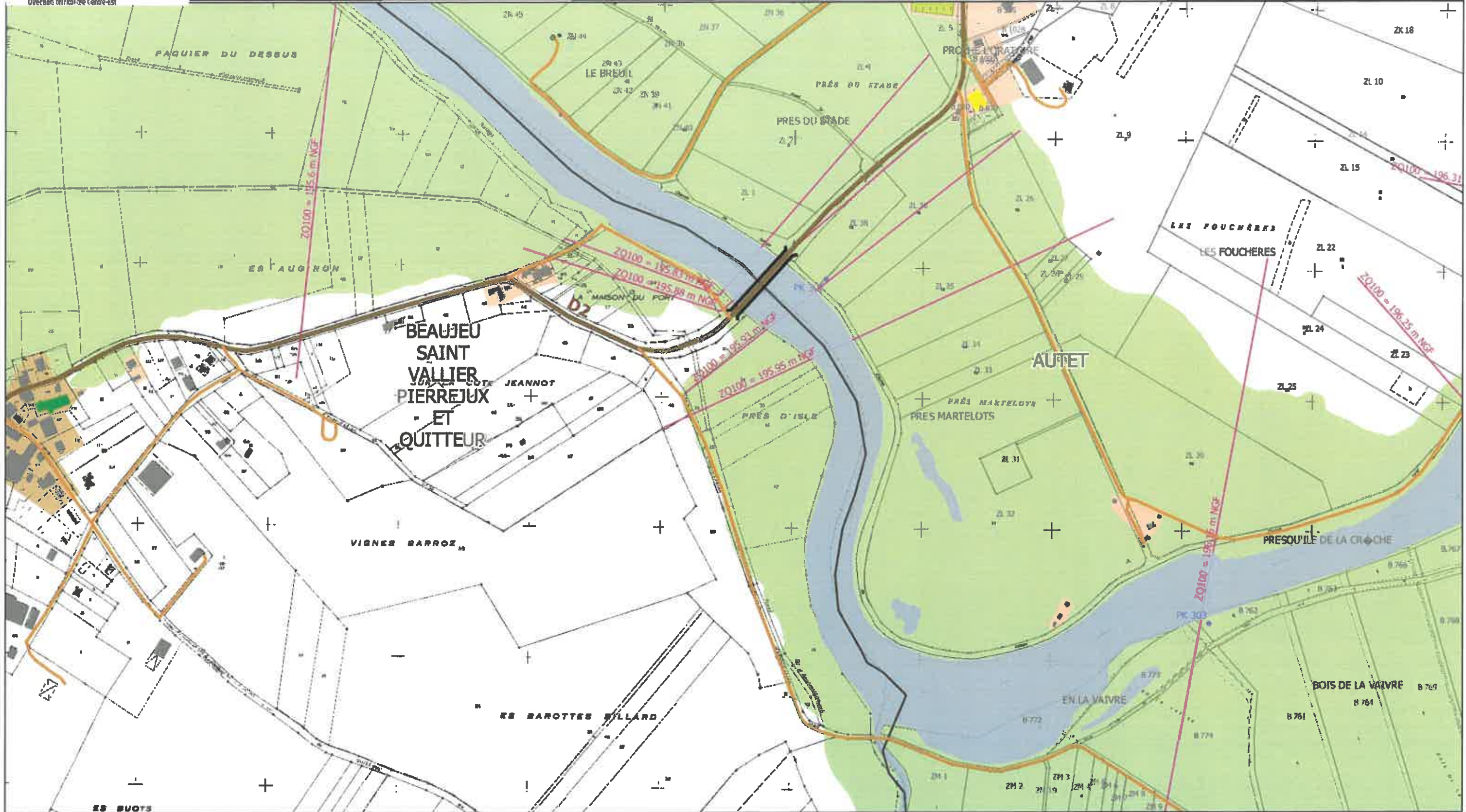
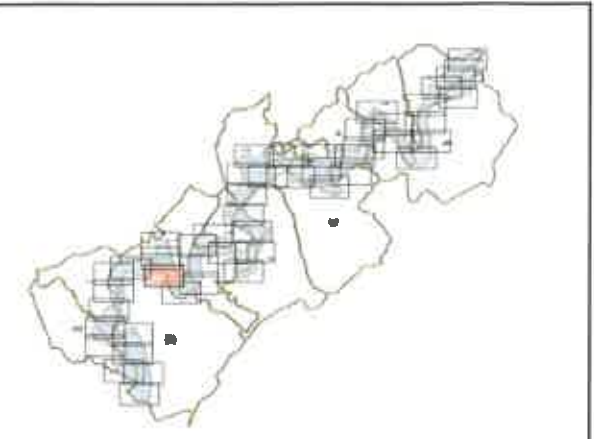


Version du 15/01/2019

- Zone urbanisé dense
- Zone moyennement urbanisée
- Zone non urbanisée
- Terrain de sport modif
- Camping
- Isocotes Q100 côte NGF

- limite de zone d'étude
- Bâtiment agricole
- Bâtiment indifférence
- Bâtiment industriel
- Commerce
- Ecole
- Mairie
- Station d'épuration

- PK de la Saône
- Ouvrage
- Transfo électriques
- Voies ferrées



PLAN DE PREVENTION DU RISQUE INONDATION SAONE AMONT GRAYLOIS - Crue de référence



Liberté • Égalité • Fraternité
RÉPUBLIQUE FRANÇAISE

PREFET DE LA HAUTE-SAÔNE

Direction Départementale des
Territoires de la Haute-Saône

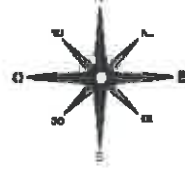


Cartographie des zones
urbanisées et des enjeux

Planche n° 37

Source:
Base de données de l'EPTB Saône Doubs
BD Topo IGN
BD Ortho IGN
PD Parcelaire Cadastre

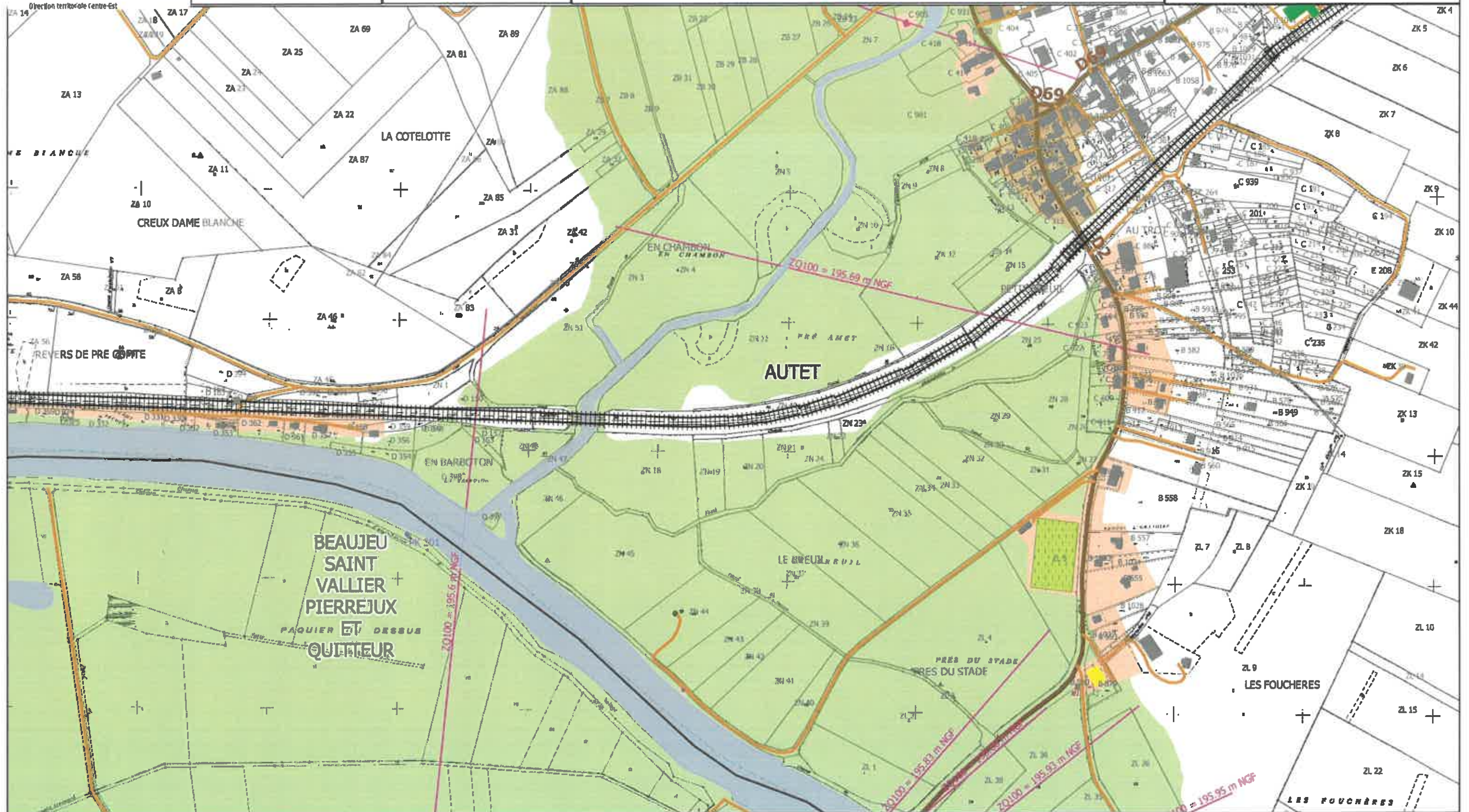
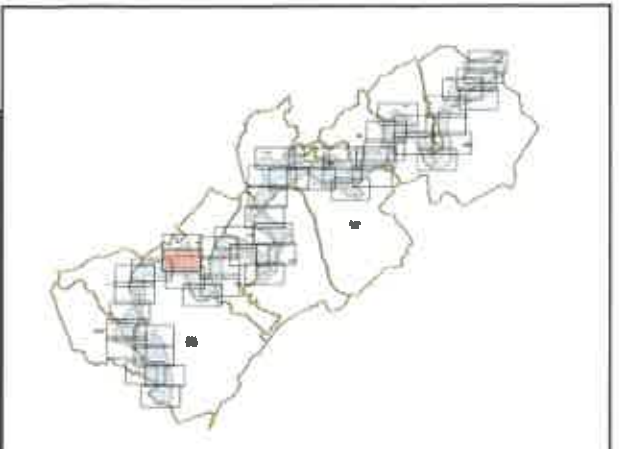
0 100 200 m



Version du 15/01/2019

- Zone urbanisé dense
- Zone moyennement urbanisée
- Zone non urbanisée
- Terrain de sport modif
- Camping
- Isocotes Q100 côte NGF

- limite de zone d'étude
- Bâtiment agricole
- Bâtiment indifférencié
- Bâtiment Industriel
- Commerce
- Ecole
- Mairie
- Station d'épuration
- PK de la Saône
- Ouvrage
- Transfo électriques
- Voies ferrées



PLAN DE PREVENTION DU RISQUE INONDATION SAONE AMONT GRAYLOIS - Crue de référence



Liberté • Égalité • Fraternité
RÉPUBLIQUE FRANÇAISE

PREFET DE LA HAUTE-SAÔNE

Direction Départementale des
Territoires de la Haute-Saône



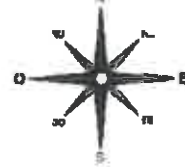
Direction territoriale Centre-Est

Cartographie des zones
urbanisées et des enjeux

Planche n° 38

Source:
Base de données de l'EPTB Saône Doubs
BD Topo IGN
BD Ortho IGN
PD Parcellaire Cadastre

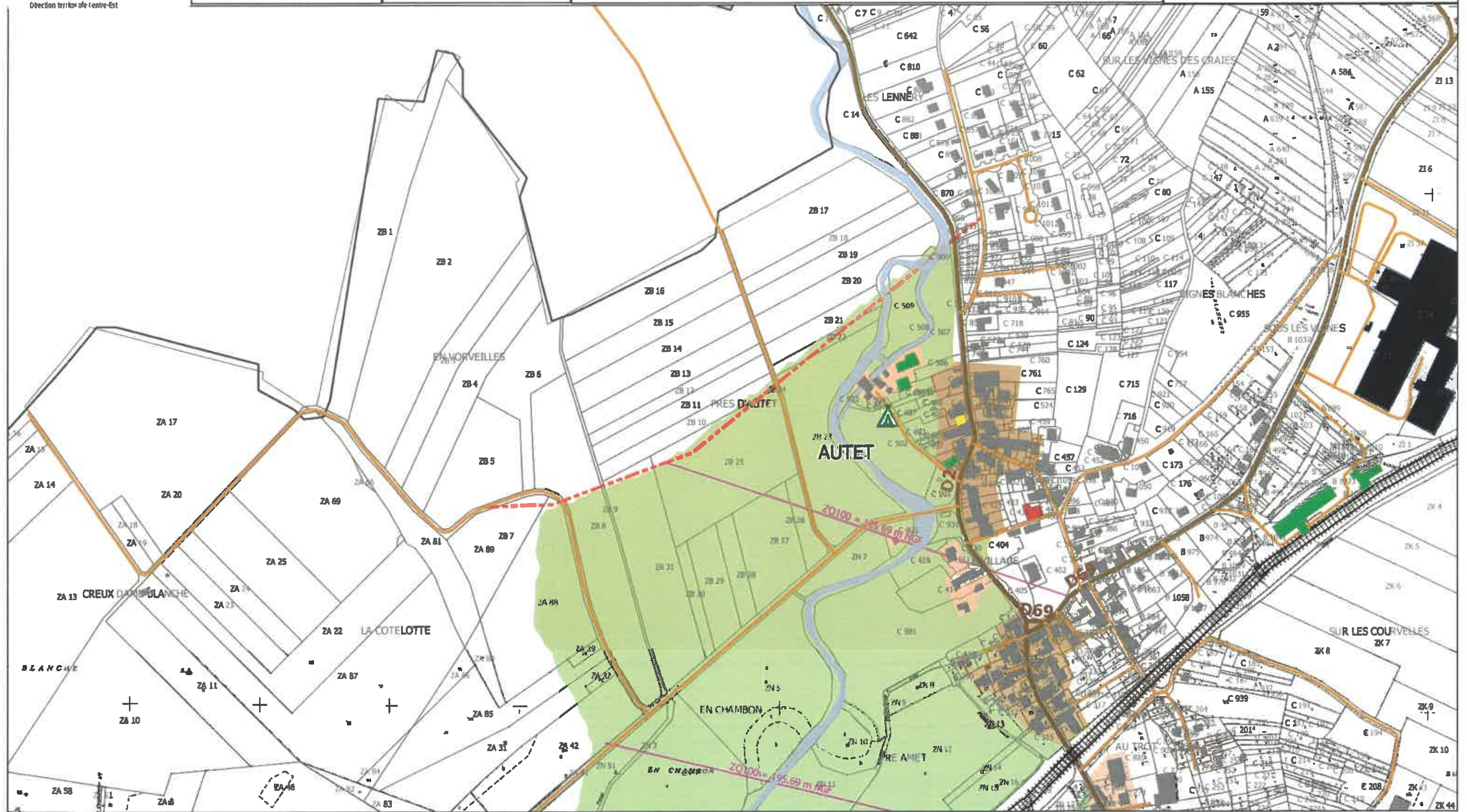
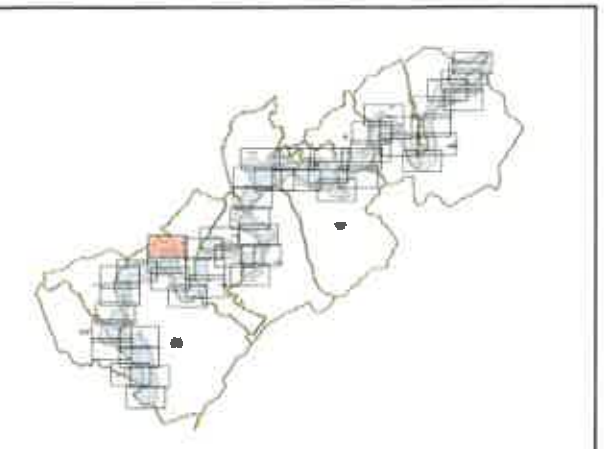
0 100 200 m



Version du 15/01/2019

- Zone urbanisé dense
- Zone moyennement urbanisée
- Zone non urbanisée
- Terrain de sport modif
- Camping
- Isocotes Q100 côte NGF

- limite de zone d'étude
- Bâtiment agricole
- Bâtiment Indifférencie
- Bâtiment Industriel
- Commerce
- Ecole
- Mairie
- Station d'épuration
- PK de la Saône
- Ouvrage
- Transfo électriques
- Voies ferrées



PLAN DE PREVENTION DU RISQUE INONDATION SAONE AMONT GRAYLOIS - Crue de référence



Liberté • Égalité • Fraternité
RÉPUBLIQUE FRANÇAISE

PREFET DE LA HAUTE-SAÔNE

Direction Départementale des
Territoires de la Haute-Saône

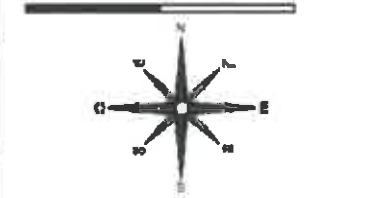


Cartographie des zones
urbanisées et des enjeux

Planche n° 39

Source:
Base de données de FEPTB Saône Doubs
BD Topo IGN
BD Otho IGN
PD Parcelaire Cadastre

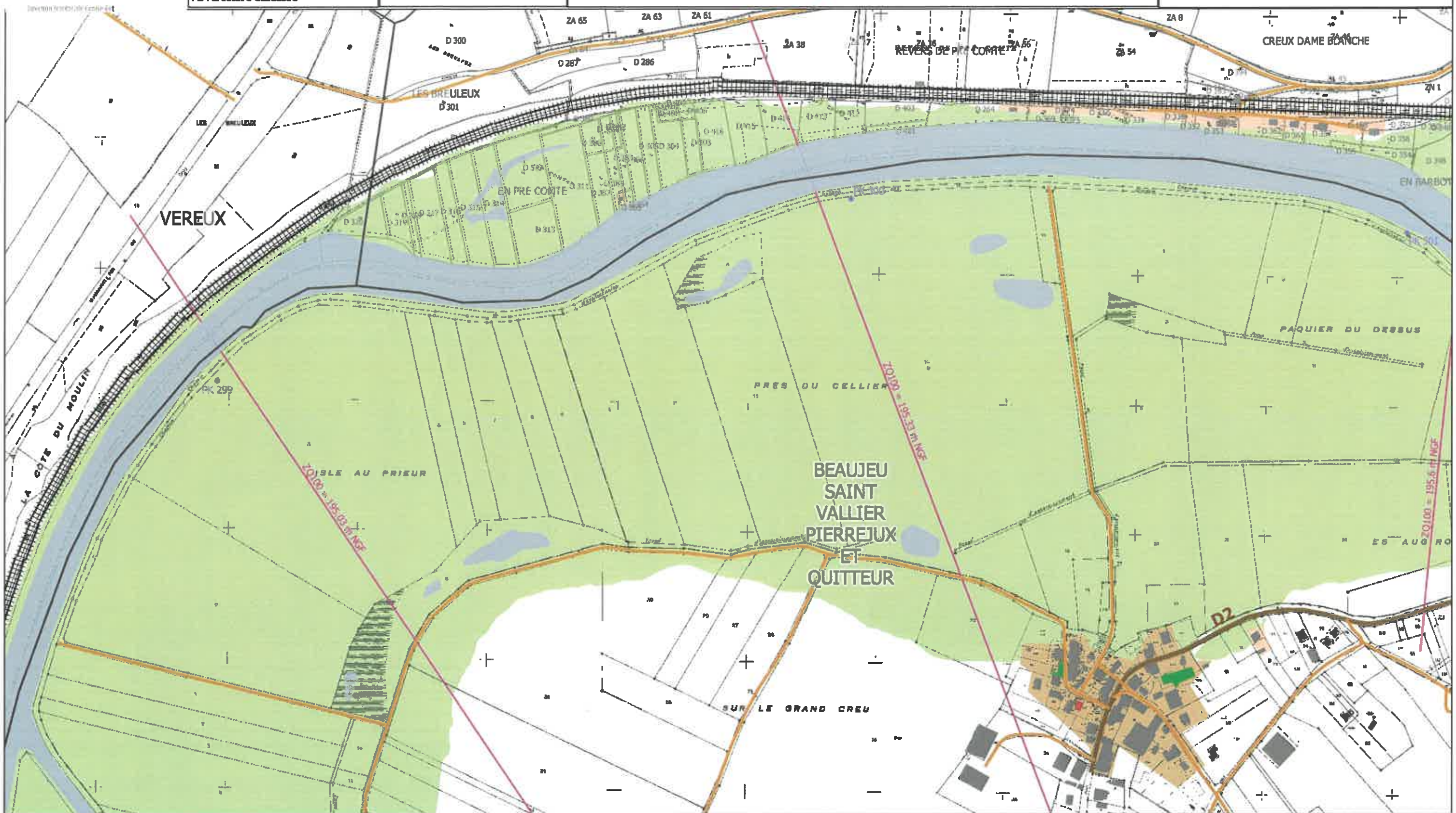
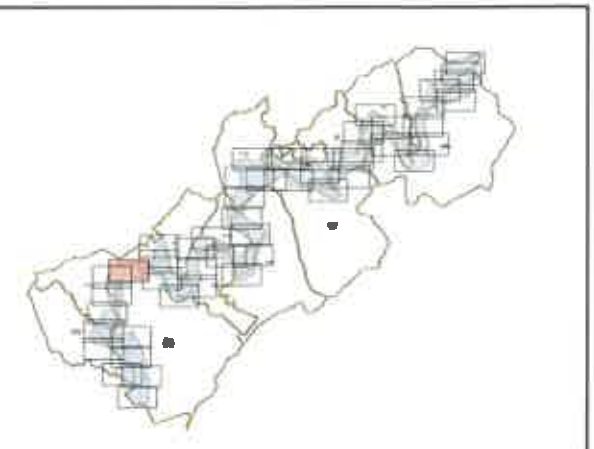
0 100 200 m



Version du 15/01/2019

- Zone urbanisé dense
- Zone moyennement urbanisée
- Zone non urbanisée
- Terrain de sport modif
- Camping
- Isocotes Q100 côte NGF

- limite de zone d'étude
- Bâtiment agricole
- Bâtiment indifférence
- Bâtiment industriel
- Commerce
- Ecole
- Mairie
- Station d'épuration
- PK de la Saône
- Ouvrage
- Transfo électriques
- Voies ferrées



PLAN DE PREVENTION DU RISQUE INONDATION SAONE AMONT GRAYLOIS - Crue de référence



Liberté • Égalité • Fraternité
RÉPUBLIQUE FRANÇAISE

PREFET DE LA HAUTE-SAÔNE

Direction Départementale des
Territoires de la Haute-Saône



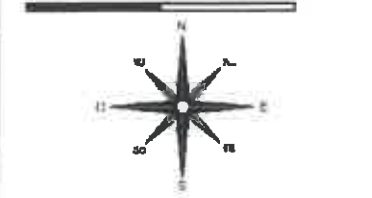
Direction territoriale Centre-Est

Cartographie des zones
urbanisées et des enjeux

Planche n° 40

Source:
Base de données de l'EPTB Saône Doubs
BD Topo IGN
BD Ortho IGN
PD Parcellaire Cadastre

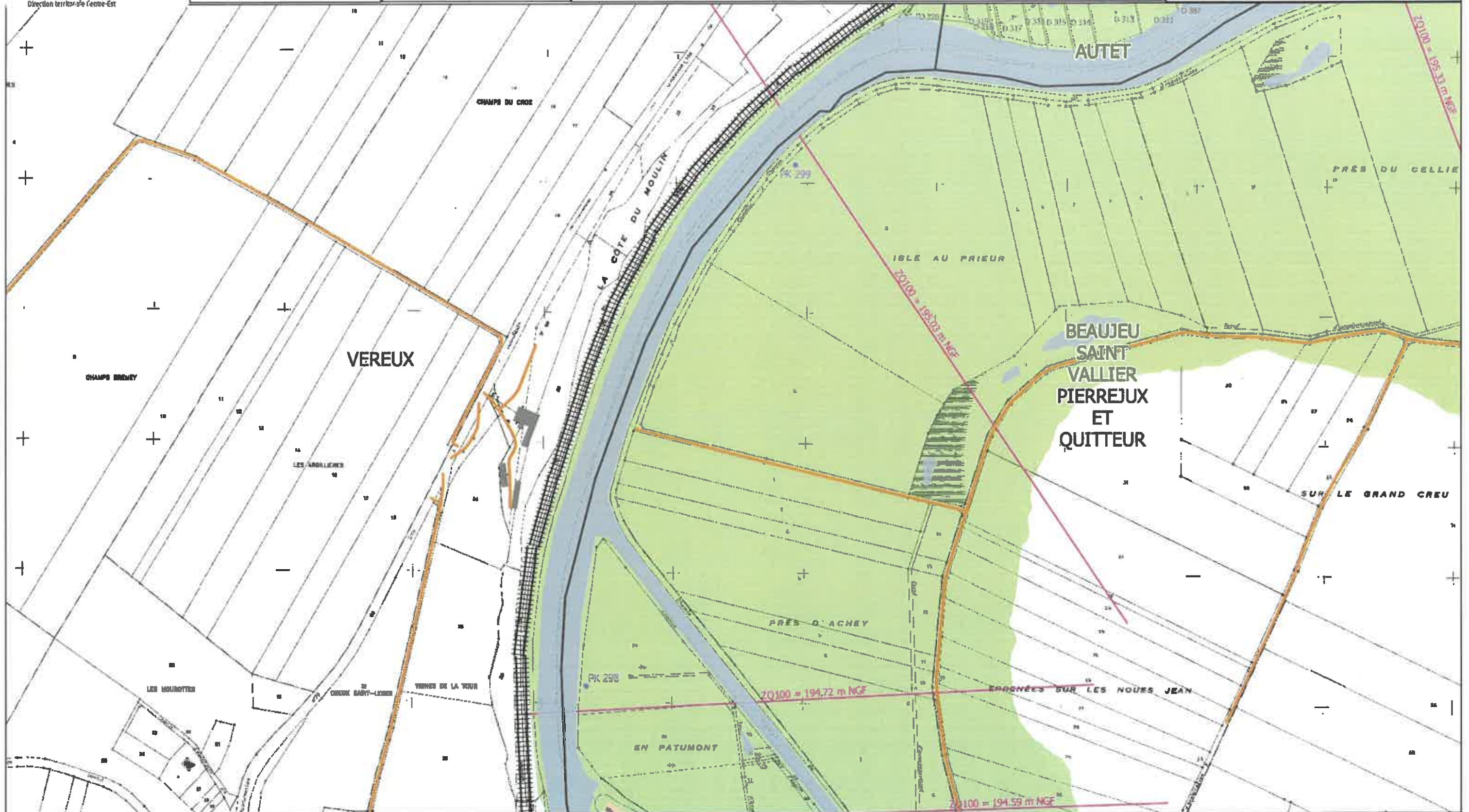
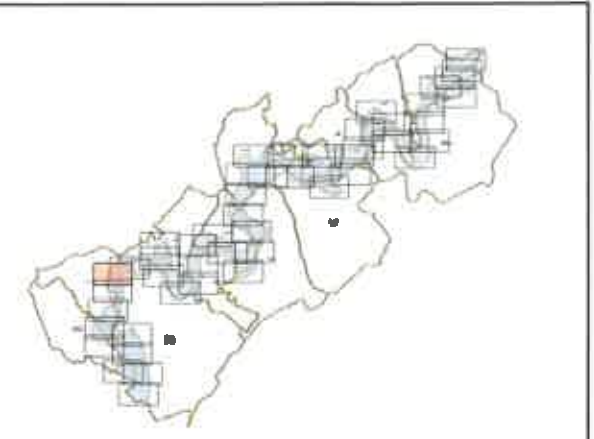
0 100 200 m



Version du 15/01/2019

- Zone urbanisé dense
- Zone moyennement urbanisée
- Zone non urbanisée
- Terrain de sport modif
- Camping
- Isocotes Q100 côte NGF

- limite de zone d'étude
- Bâtiment agricole
- Bâtiment indifférence
- Bâtiment industriel
- Commerce
- Ecole
- Mairie
- Station d'épuration
- PK de la Saône
- Ouvrage
- Transfo électriques
- Voies ferrées



PLAN DE PREVENTION DU RISQUE INONDATION SAONE AMONT GRAYLOIS - Crue de référence



Liberté - Égalité - Fraternité
RÉPUBLIQUE FRANÇAISE

PREFET DE LA HAUTE-SAÔNE

Direction Départementale des
Territoires de la Haute-Saône



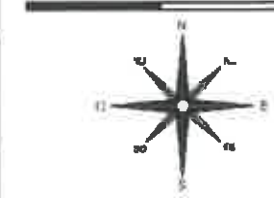
Direction territoriale Centre-Est

Cartographie des zones
urbanisées et des enjeux

Planche n° 41

Source:
Base de données de l'EPTB Saône Doubs
BD Topo IGN
BD Otho IGN
PD Parcellaire Cadastre

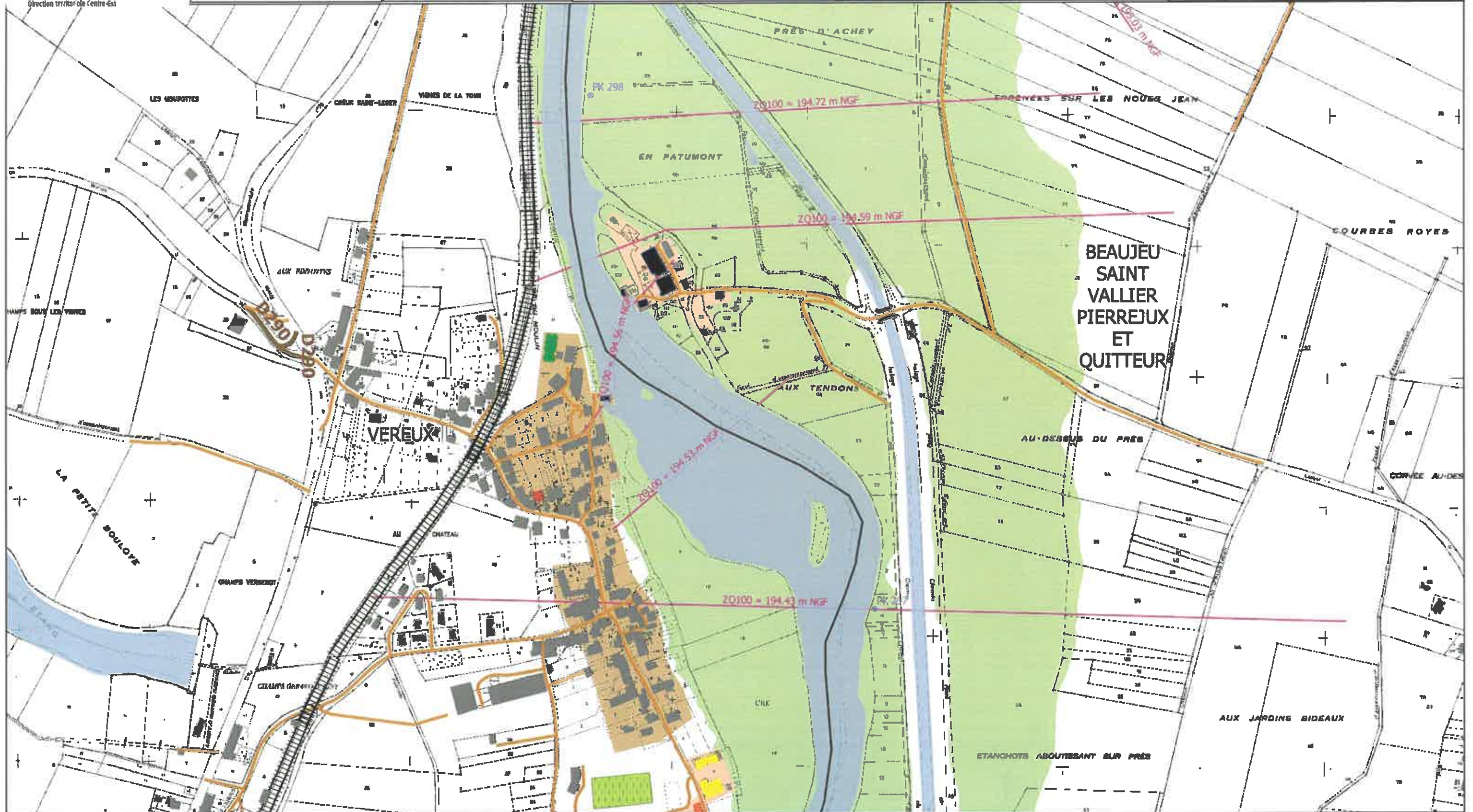
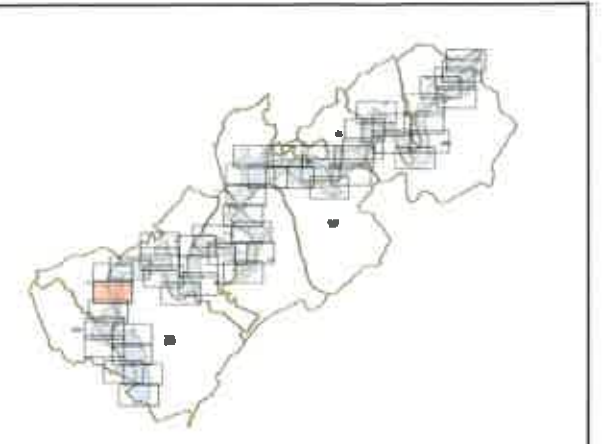
0 100 200 m



Version du 15/01/2019

- Zone urbanisé dense
- Zone moyennement urbanisée
- Zone non urbanisée
- Terrain de sport modif
- Camping
- Isocotes Q100 côte NGF

- limite de zone d'étude
- Bâtiment agricole
- Bâtiment indifférence
- Bâtiment industriel
- Commerce
- Ecole
- Mairie
- Station d'épuration
- PK de la Saône
- Ouvrage
- Transfo électriques
- Voies ferrées



PLAN DE PREVENTION DU RISQUE INONDATION SAONE AMONT GRAYLOIS - Crue de référence



Liberté • Égalité • Fraternité
RÉPUBLIQUE FRANÇAISE

PREFET DE LA HAUTE-SAÔNE

Direction Départementale des
Territoires de la Haute-Saône



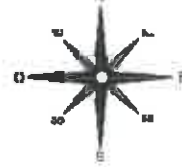
Direction territoriale Centre-Est

Cartographie des zones
urbanisées et des enjeux

Planche n° 42

Source:
Base de données de l'EPTB Saône Doubs
BD Topo IGN
BD Ortho IGN
PD Parcelaire Cadastre

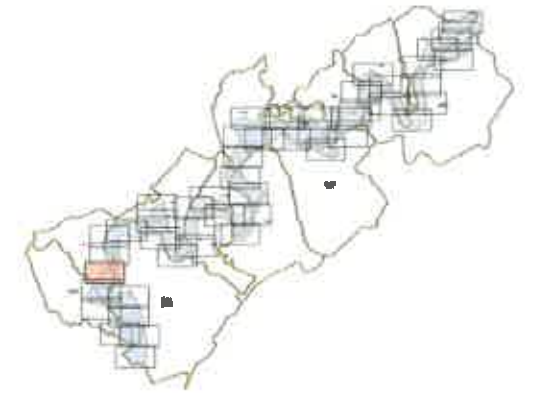
0 100 200 m



Version du 15/01/2019

- Zone urbanisé dense
- Zone moyennement urbanisée
- Zone non urbanisée
- Terrain de sport modif
- Camping
- Isocotes Q100 côte NGF

- Limite de zone d'étude
- Bâtiment agricole
- Bâtiment indifférencié
- Bâtiment Industriel
- Commerce
- Ecole
- Mairie
- Station d'épuration
- PK de la Saône
- Ouvrage
- Transfo électriques
- Voies ferrées



PLAN DE PREVENTION DU RISQUE INONDATION SAONE AMONT GRAYLOIS - Crue de référence



Liberté • Égalité • Fraternité
RÉPUBLIQUE FRANÇAISE

PREFET DE LA HAUTE-SAÔNE

Direction Départementale des
Territoires de la Haute-Saône



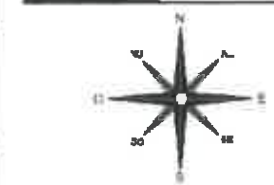
Direction territoriale Centre-Est

Cartographie des zones
urbanisées et des enjeux

Planche n° 43

Source:
Base de données de FEPTB Saône Doubs
BD Topo IGN
BD Ortho IGN
PD Parcellaire Cadastre

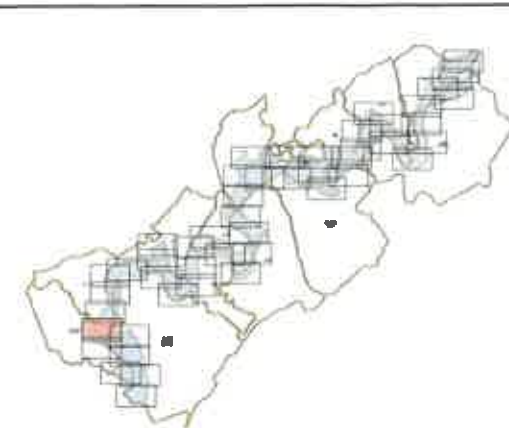
0 100 200 m



Version du 15/01/2019

- Zone urbanisé dense
- Zone moyennement urbanisée
- Zone non urbanisée
- Terrain de sport modif
- Camping
- Isocotes Q100 côte NGF

- limite de zone d'étude
- Bâtiment agricole
- Bâtiment indifférencié
- Bâtiment Industriel
- Commerce
- Ecole
- Mairie
- Station d'épuration
- PK de la Saône
- Ouvrage
- Transfo électriques
- Voies ferrées



PLAN DE PREVENTION DU RISQUE INONDATION SAONE AMONT GRAYLOIS - Crue de référence



Liberté - Égalité - Fraternité
REPUBLIQUE FRANÇAISE

PREFET DE LA HAUTE-SAÔNE

Direction Départementale des
Territoires de la Haute-Saône



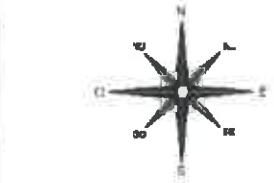
Direction territoriale Centre-Est

Cartographie des zones
urbanisées et des enjeux

Planche n° 44

Source:
Base de données de FEPTB Saône Doubs
BD Topo IGN
BD Ortho IGN
PD Parcellaire Cadastre

0 100 200 m

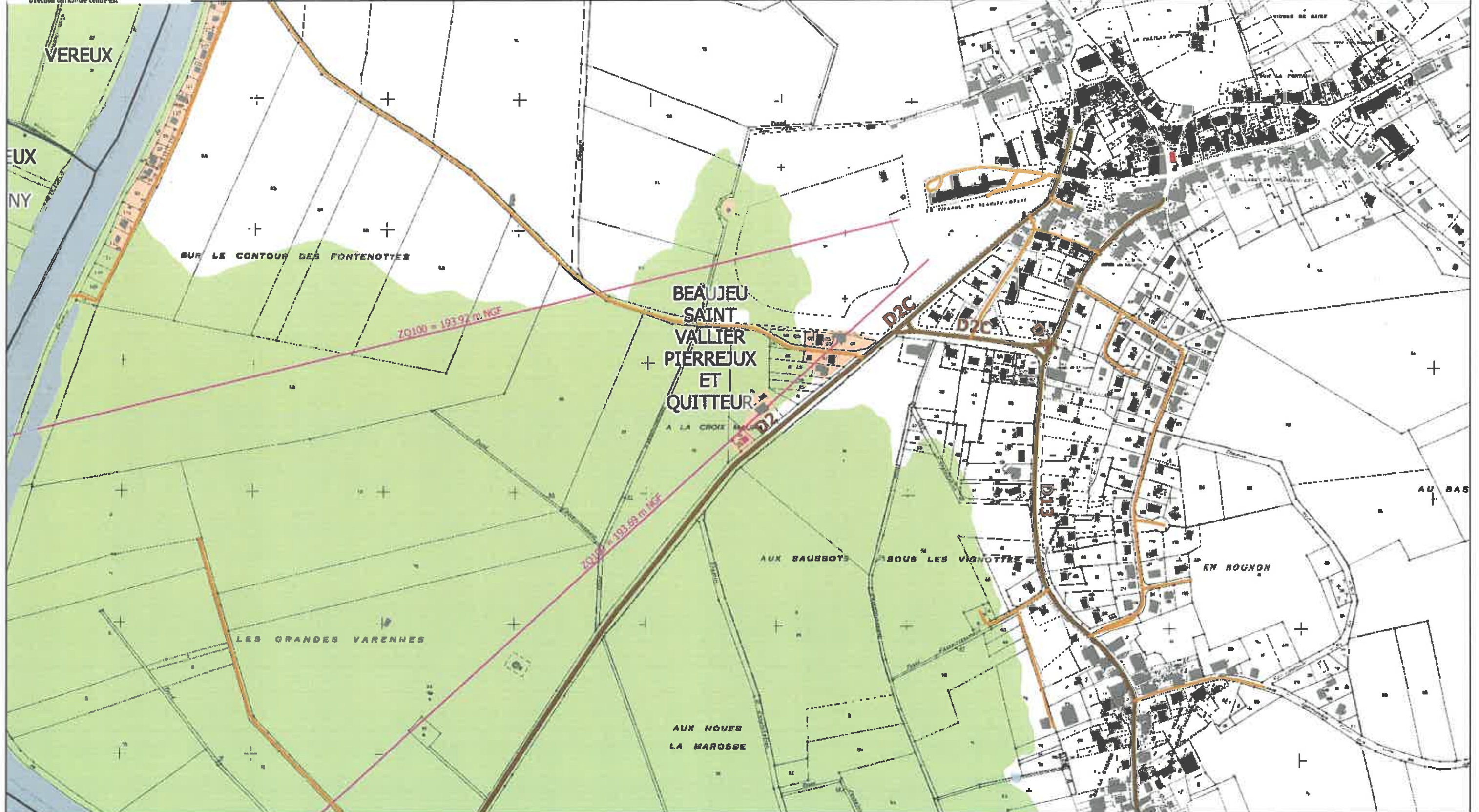
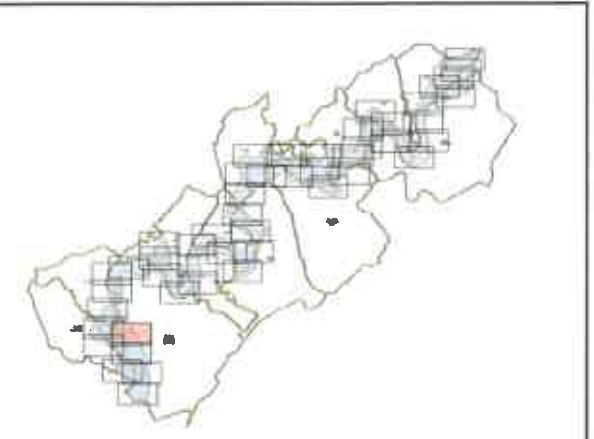


Version du 15/01/2019

- Zone urbanisé dense
- Zone moyennement urbanisée
- Zone non urbanisée
- Terrain de sport modif
- Camping
- Isocotes Q100 côte NGF

- limite de zone d'étude
- Bâtiment agricole
- Bâtiment indifférence
- Bâtiment Industriel
- Commerce
- Ecole
- Mairie
- Station d'épuration

- PK de la Saône
- Ouvrage
- Transfo électriques
- Voies ferrées



PLAN DE PREVENTION DU RISQUE INONDATION SAONE AMONT GRAYLOIS - Crue de référence



Liberté • Égalité • Fraternité
RÉPUBLIQUE FRANÇAISE

PREFET DE LA HAUTE-SAÔNE

Direction Départementale des
Territoires de la Haute-Saône




Direction des Territoires Centre-Est

Cartographie des zones
urbanisées et des enjeux

Planche n° 45

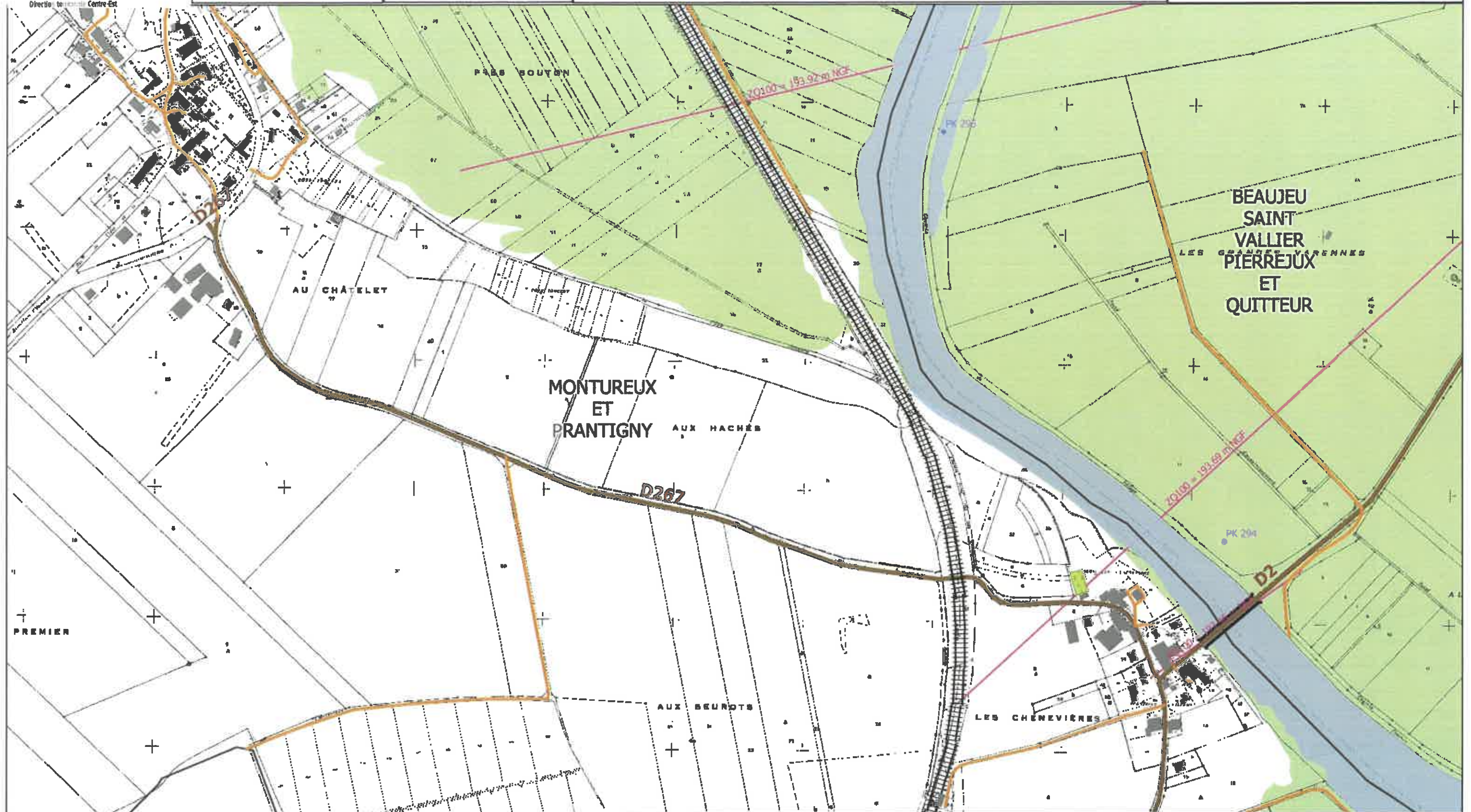
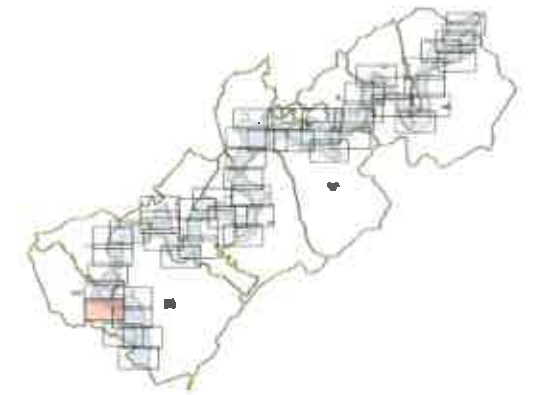
Source:
Base de données de l'EPTB Saône Doubs
BD Topo IGN
BD Ortho IGN
PD Parcellaire Cadastre

0 100 200 m



Version du 15/01/2019

- | | | |
|----------------------------|------------------------|---------------------|
| Zone urbanisé dense | limite de zone d'étude | PK de la Saône |
| Zone moyennement urbanisée | Bâtiment agricole | Ouvrage |
| Zone non urbanisée | Bâtiment indifférence | Transfo électriques |
| Terrain de sport modif | Bâtiment Industriel | Voies ferrées |
| Camping | Commerce | |
| Isocotes Q100 côte NGF | Ecole | |
| | Mairie | |
| | Station d'épuration | |



PLAN DE PREVENTION DU RISQUE INONDATION SAONE AMONT GRAYLOIS - Crue de référence



Liberté • Égalité • Fraternité
RÉPUBLIQUE FRANÇAISE

PREFET DE LA HAUTE-SAÔNE

Direction Départementale des
Territoires de la Haute-Saône



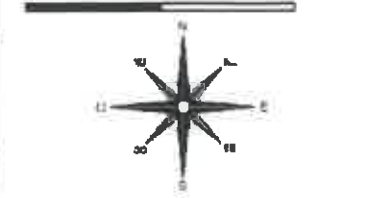
Direction territoriale Centre-Est

Cartographie des zones
urbanisées et des enjeux

Planche n° 46

Source:
Base de données de FEPTB Saône Doubs
BD Topo IGN
BD Otho IGN
PD Parcellaire Cadastre

0 100 200 m

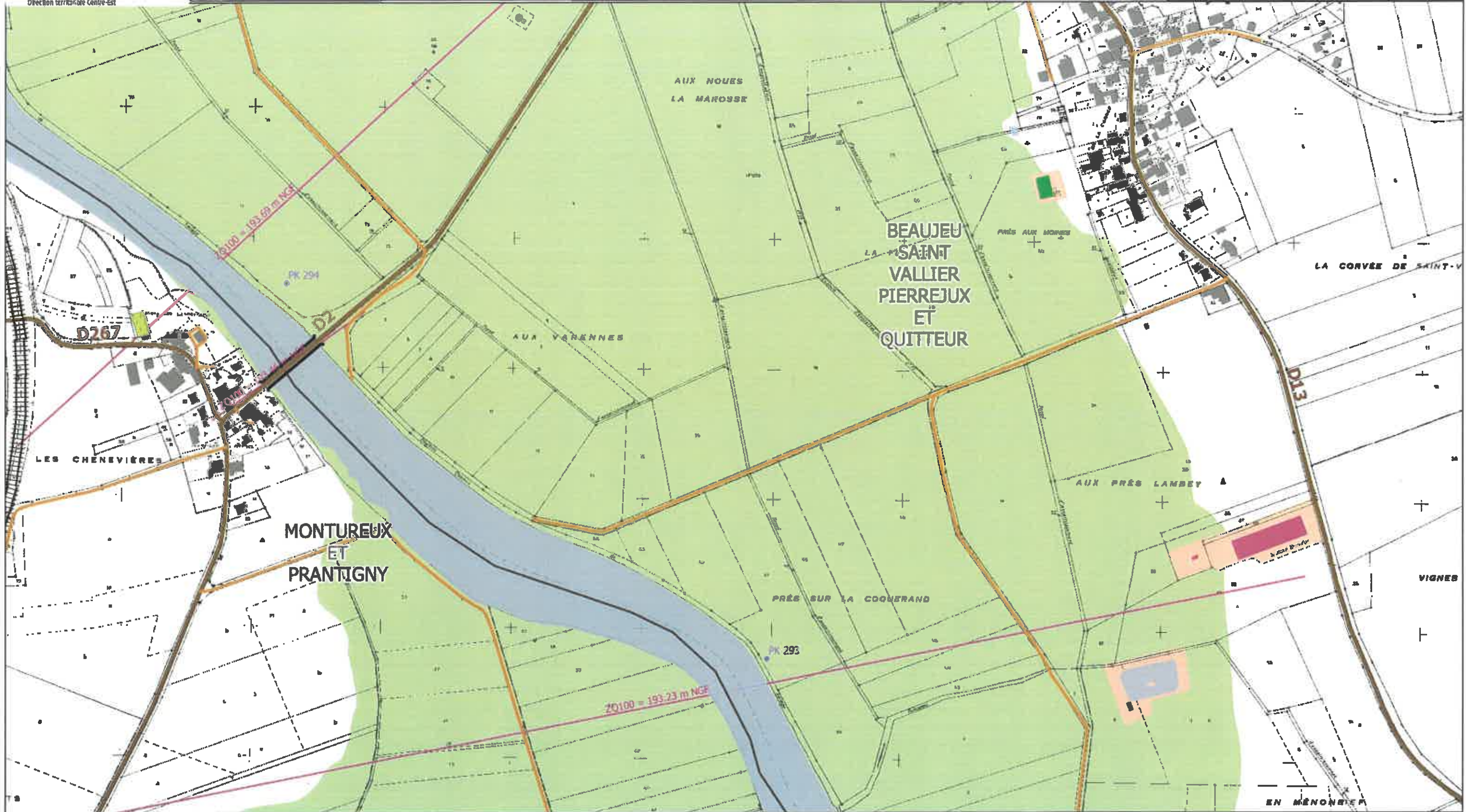
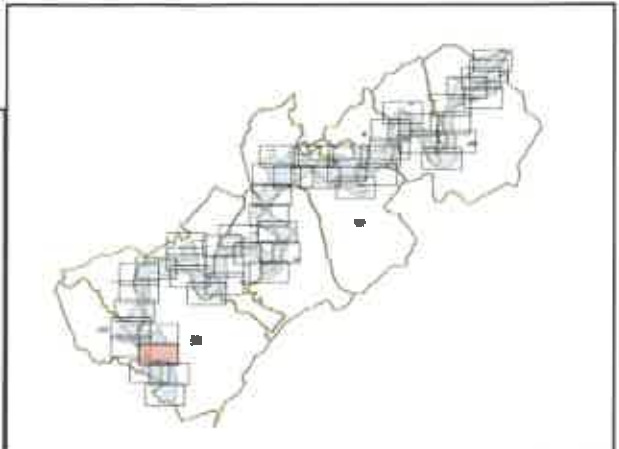


Version du 15/01/2019

- Zone urbanisé dense
- Zone moyennement urbanisée
- Zone non urbanisée
- Terrain de sport modif
- Camping
- Isocotes Q100 côte NGF

- limite de zone d'étude
- Bâtiment agricole
- Bâtiment indifférencié
- Bâtiment industriel
- Commerce
- Ecole
- Mairie
- Station d'épuration

- PK de la Saône
- Ouvrage
- Transfo électriques
- Voies ferrées



PLAN DE PREVENTION DU RISQUE INONDATION SAONE AMONT GRAYLOIS - Crue de référence



PREFET DE LA HAUTE-SAÔNE

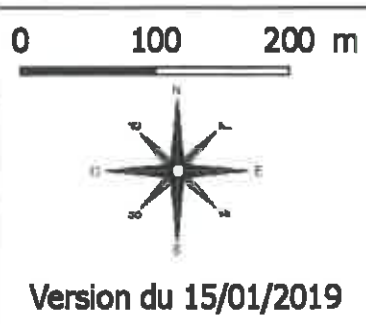
Direction Départementale des Territoires de la Haute-Saône



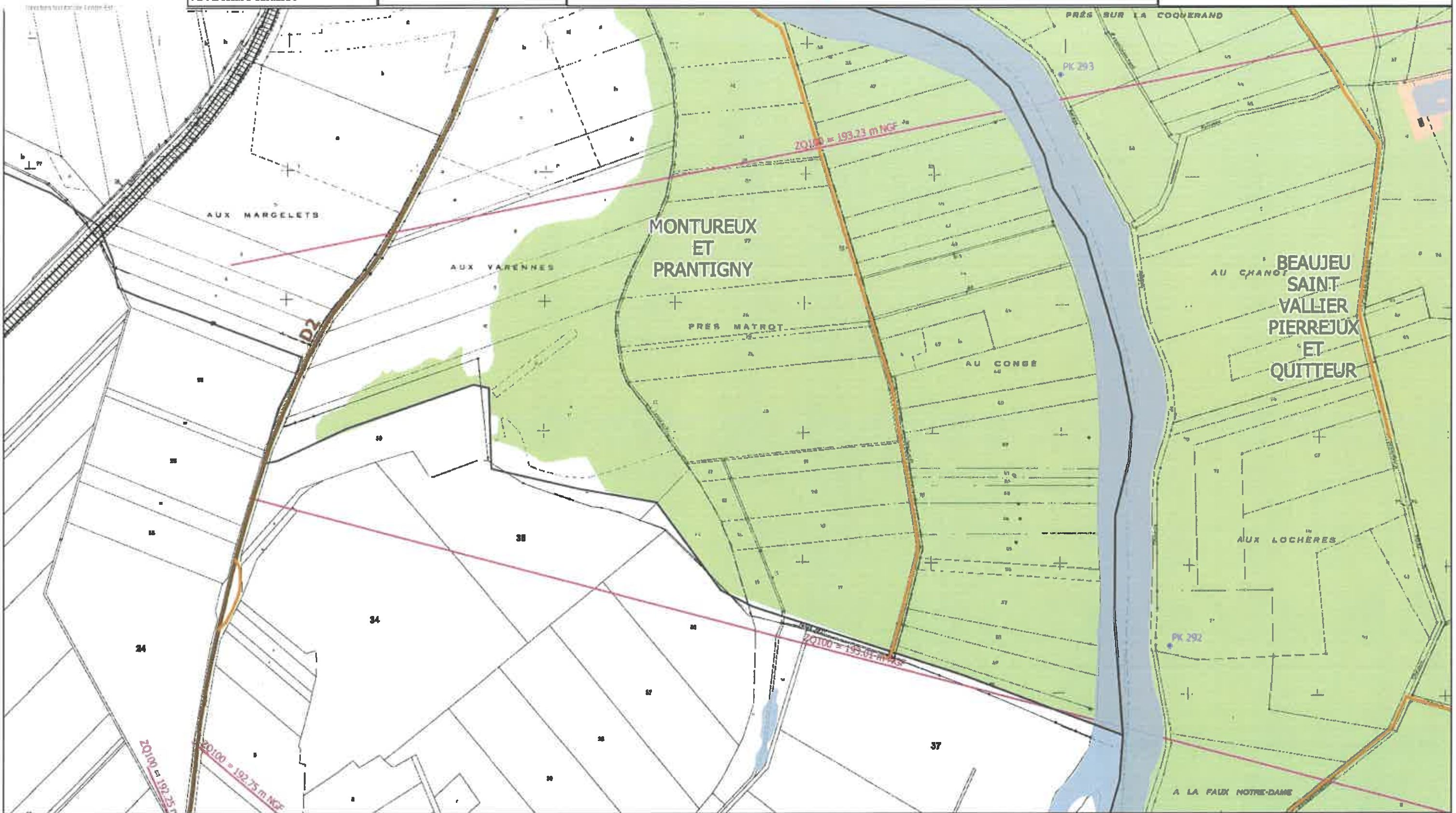
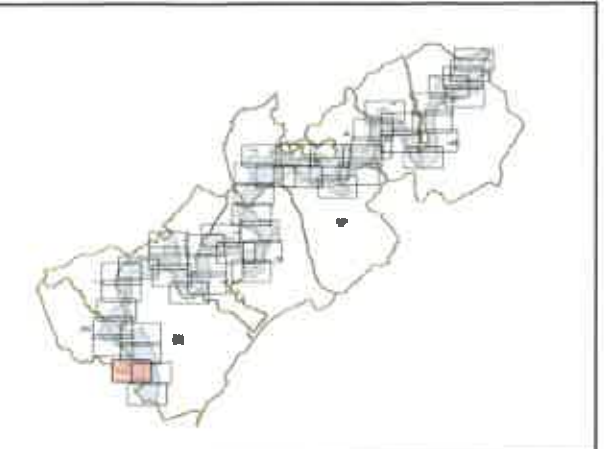
Cartographie des zones urbanisées et des enjeux

Planche n° 47

Source:
Base de données de REPTB Saône Doubs
BD Topo IGN
BD Otho IGN
PD Parcelaire Cadastre



- Zone urbanisé dense
- Zone moyennement urbanisée
- Zone non urbanisée
- Terrain de sport modif
- Camping
- Isocotes Q100 côte NGF
- limite de zone d'étude
- Bâtiment agricole
- Bâtiment Indifférence
- Bâtiment Industriel
- Commerce
- Ecole
- Mairie
- Station d'épuration
- PK de la Saône
- Ouvrage
- Transfo électriques
- Voies ferrées



PLAN DE PREVENTION DU RISQUE INONDATION SAONE AMONT GRAYLOIS - Crue de référence



Liberté • Égalité • Fraternité
RÉPUBLIQUE FRANÇAISE

PREFET DE LA HAUTE-SAÔNE

Direction Départementale des
Territoires de la Haute-Saône



Direction territoriale Centre-Est

Cartographie des zones
urbanisées et des enjeux

Planche n° 48

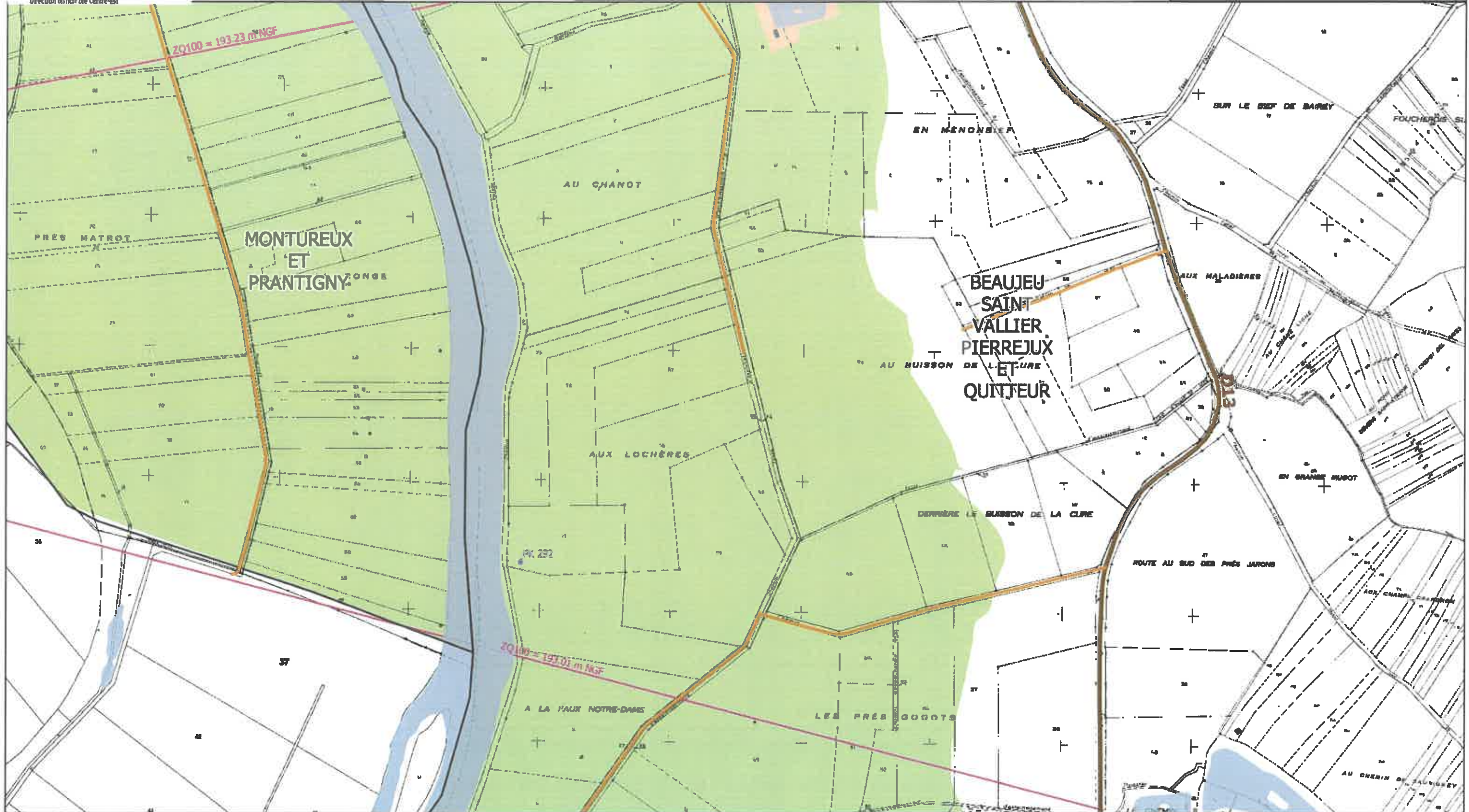
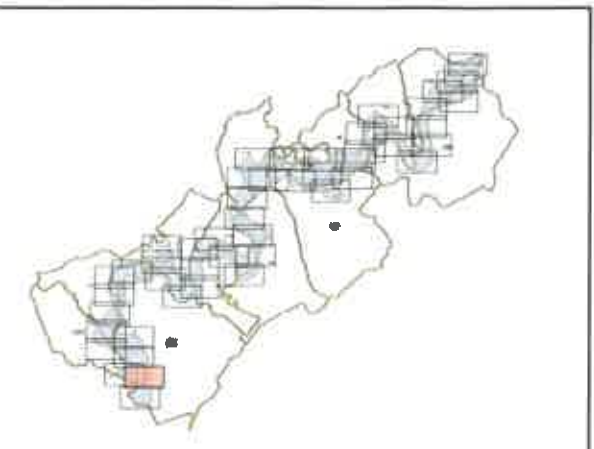
Source:
Base de données de l'EPTB Saône Doubs
BD Topo IGN
BD Ortho IGN
PD Parcellaire Cadastre

0 100 200 m



Version du 15/01/2019

- | | | |
|----------------------------|------------------------|---------------------|
| Zone urbanisé dense | limite de zone d'étude | PK de la Saône |
| Zone moyennement urbanisée | Bâtiment agricole | Ouvrage |
| Zone non urbanisée | Bâtiment indifférencié | Transfo électriques |
| Terrain de sport modif | Bâtiment industriel | Voies ferrées |
| Camping | Commerce | |
| Isocotes Q100 côte NGF | Ecole | |
| | Mairie | |
| | Station d'épuration | |



PLAN DE PREVENTION DU RISQUE INONDATION SAONE AMONT GRAYLOIS - Crue de référence



Liberté • Égalité • Fraternité
RÉPUBLIQUE FRANÇAISE

PREFET DE LA HAUTE-SAÔNE

Direction Départementale des
Territoires de la Haute-Saône



Direction territoriale Centre-Est

Cartographie des zones urbanisées et des enjeux

Planche n° 49

Source:
Base de données de FEPTB Saône Doubs
BD Topo IGN
BD Ortho IGN
PD Parcellaire Cadastre

0 100 200 m

Version du 15/01/2019

Zone urbanisé dense	limite de zone d'étude	PK de la Saône
Zone moyennement urbanisée	Bâtiment agricole	Ouvrage
Zone non urbanisée	Bâtiment indifférence	Transfo électriques
Terrain de sport modif	Bâtiment industriel	Voies ferrées
Camping	Commerce	
Isocotes Q100 côte NGF	Ecole	
	Mairie	
	Station d'épuration	

